

Gobierno Local en el
Condado de Onondaga, NY
Revisión Preliminar de la Línea Básica: Sección I
Quién Hace Qué Y Cuánto Cuesta

Consenso
Por la gente, para el futuro

Gobierno Local en el Condado de Onondaga, NY

Revisión Preliminar de la Línea Básica: Sección I

Quién hace Qué Y Cuánto Cuesta

Consenso

Por la gente, para el futuro

Nota al Lector:

La Revisión Preliminar de la Línea Básica contiene una cantidad significativa de datos e información del gobierno local y de los servicios que provee de un extremo a otro del Condado de Onondaga. Aunque la información se considera exacta y confiable según el saber y entender de CGR y la Comisión, La Revisión Preliminar de la Línea Básica debe observarse como un documento dinámico que continuará evolucionando conforme al avance del Consenso. Por lo tanto, el documento está sujeto a cambios conforme a la información nueva, más detallada o con diferente formato que sea recibida en un futuro, cumpliendo la meta de la Comisión que será proveer a la comunidad con la información de línea básica más actualizada y confiable para su consideración. En relación a lo anterior, la información que contiene la Revisión Preliminar de la Línea Básica *no representa* toda la información obtenida por –o que será obtenida por- la Comisión como parte de este proceso.

Tabla de Contenidos

Resumen	1
Formato de la revisión de la línea básica.....	2
Revisión de la línea básica: Sección I.....	2
Revisión de la línea básica: Sección II.....	2
Revisión de la línea básica: Sección III.....	2
Síntesis	3
Antecedentes del proyecto.....	3
Avanzando el dialogo, no empezándolo.....	5
Todavía, la competitividad es un problema.....	5
Las metas de la Comisión.....	6
Una Síntesis del Gobierno Local del Condado de Onondaga	6
Conexiones Económicas.....	9
¿Cuánto se esta gastando?.....	11
¿Cuánto ha crecido el gasto?.....	12
¿Quién gasta qué?.....	13
¿En que se esta gastado?.....	15
¿Quién está gastando en qué?.....	17
¿De dónde viene el dinero?.....	22

SINOPSIS

Consenso – la Comisión para la Modernización del Gobierno Local – fue introducida en asociación con SYRACUSE 20/20, CenterState CEO, El condado de Onondaga, La Ciudad de Syracuse, FOCUS Greater Syracuse, La liga de Mujeres Votantes del Área Metropolitana de Syracuse, la Liga de Ciudadanos de Onondaga y La Asociación de Constructores y Remodeladores del Área Central de New York, con la meta específica de crear una visión más efectiva y eficiente del gobierno a través del Condado de Onondaga.

Con representantes del Condado de Onondaga, La Ciudad de Syracuse, La Asociación de Supervisores del Pueblo de Onondaga, La Asociación de Alcaldes de las Villas de Onondaga así como negocios, organizaciones no lucrativas, comunidades de educación avanzada y grados K-12, la Comisión ha diseñado un proceso en donde los interesados de un extremo a otro de la región toman el liderazgo para definir como quiere ser organizado y gobernado localmente, con estándares de alta calidad a un costo razonable.

Para facilitar el análisis de los gobiernos locales de un extremo al otro del Condado y ayudar a diseñar el plan de modernización, la Comisión contrato los servicios de CGR, una compañía de Rochester, NY, para brindar apoyo al proceso.

Como antecedente para identificar y evaluar las opciones de modernización, CGR completó una “Fase de Revisión de línea básica” para conocer las condiciones existentes de los gobiernos locales de un extremo a otro del Condado. La revisión tiene la intención de establecer una cimentación de información compartida para la Comisión, las partes interesadas de los gobiernos locales, así como el público en general, y también para proveer una fuente de datos para la Comisión para diseñar a partir de dicha fuente conforme se avanza en el análisis y opciones de modernización. La revisión no tiene como fin ser la única fuente de datos que será considerada por la Comisión durante este proceso, más bien, será una plataforma para poder iniciar una discusión más detallada.

Esta revisión de línea básica tiene la intención específica de proveer un punto de partida para asistir a la Comisión y las partes interesadas en el entendimiento de lo siguiente:

- **¿Qué aspecto tiene del gobierno local en el Condado de Onondaga – cuantos tipos de gobiernos locales existen y que tipos, así como estructuras administrativas?**
- **¿Cómo están estructurado el marco de entrega de servicios de un extremo al otro del Condado de Onondaga- cuáles entidades proveen que servicios, dónde y a que costo?**
- **¿Cuál es el costo total del gobierno local en el Condado de Onondaga – A cuánto se suma el gasto colectivo de todos los componentes de servicios administrativos y la entrega de los mismos?**
- **¿Cuántos proveedores de servicios tienen áreas de función común de un extremo a otro del Condado de Onondaga?**

cgr soluciones prometedoras

www.cgr.org

I, Laura Garza, hereby declare that I am fluent in Spanish and the English language, and have translated this document in its entirety. The foregoing is a true and accurate translation to the best of my ability.

Dated: March 9th, 2015

Signature: Laura Garza

- **¿Qué tan diverso es el rango de los servicios y sus niveles de gasto de los gobiernos locales de un extremo a otro del Condado de Onondaga?**

El lector deberá considerar que la revisión de la línea base es una presentación “clínica” de la realidad actual de los gobiernos del Condado de Onondaga. No incluye una identificación de alternativas o un análisis de opciones potenciales de modernización, ni recomendaciones para consideración de la Comisión o de la comunidad. Esos elementos se llevarán a cabo en la fase de proyecto, y se construirán sobre la información de la línea básica. El propósito exclusivo de este reporte es para establecer un punto de partida compartido, basado en hechos para los interesados- Comisionados, líderes de gobiernos locales, empleados públicos y sindicatos, contribuyentes, habitantes, negocios y otras organizaciones que identifican la región como su domicilio.

Formato de la revisión de la línea básica

La revisión de la línea básica está compuesta de tres secciones que se resumen a continuación:

Revisión de la línea básica: Sección I

Esta sección se enfoca en una visión total del gobierno local de un extremo a otro del Condado de Onondaga. Se documenta el número, tipo y estructura de las unidades que proveen servicios públicos cruciales, y provee el contexto financiero de como los gobiernos – y cuales niveles del gobierno- están gastando en cada una de sus áreas funcionales. También presenta un contexto histórico de las variaciones del gasto público del gobierno local a lo largo de cinco y diez años en todo del Condado de Onondaga, así como un antecedente de la recaudación del gobierno local.

Revisión de la línea básica: Sección II

Esta segunda sección se enfoca en los gobiernos locales individualmente a través del Condado de Onondaga, proveyendo un formato estandarizado del gasto público, entrega de servicios, tarifas de impuestos, aspectos socioeconómicos, forma de administración y estructura presupuestal.

Revisión de la línea básica: Sección III

Esta sección final se enfoca a las áreas de servicio individualmente, en lugar de enfocarse individualmente a las unidades del gobierno. Brinda información en quien provee que servicio y en donde dentro del Condado, como un punto de inicio para identificar funciones comunes a través de las comunidades de la región.

Síntesis

Esta revisión de línea básica provee un vistazo general del gobierno local de un extremo a otro del Condado de Onondaga, NY. El reporte, el primero que ha desarrollado la Comisión de Modernización del Gobierno Local como parte del esfuerzo Consenso, presenta información en cada gobierno local y cada área de servicios actualmente vigentes en el Condado de Onondaga. Su meta primordial es establecer una cimentación de entendimiento de como los gobiernos locales de la región están estructurados, financiados y como se entregan servicios públicos críticos.

Antecedentes del proyecto

El esfuerzo Consenso – el primer proyecto en su clase en el estado de New York- fue lanzado a principios del 2014 con el nombramiento de la Comisión de Modernización del Gobierno Local. Presidido por Cornelius (Neil) B. Murphy (Expresidente de SUNY ESF), M. Catherine Richardson (Abogada retirada de Bond Schoeneck & King, PLLC) y James T. Walsh (Consultor de asuntos gubernamentales para K&L Gates LLP, y ex congresista), la representación de la Comisión se expande a los gobiernos locales de la región, negocios, educación, educación superior y comunidades no lucrativas. El proyecto de Consenso recibió gran apoyo bipartita en la forma de la concesión estatal por la cantidad \$250,000 asegurada por el Senador Estatal John A. DeFrancisco, presidente del Comité Financiero del Senado y apoyado por el Senador Estatal David J. Valesky

La junta inaugural de la Comisión se llevó a cabo en Febrero del 2014. Seguida por una solicitud pública del proceso de la propuesta, la Comisión contrato los servicios de CGR de Rochester, NY en Junio del 2014 para proveer ayuda técnica, analítica y el diseño del plan.

En orden de asegurar la representación y la efectividad del trabajo de la Comisión, los nombramientos de la Comisión se extienden a un amplio rango de interesados y constituyentes. Los comisionados serán como se indica:

- **Cornelius B. Murphy (Co presidente)**
SUNYM ESF (ret.)
- **M. Catherine Richardson (Co presidente)**
Bondm Schoeneck & King (ret.)
- **James T. Walsh (Co president)**
Excongresista de U.S.
- **Aminy I. Audi**
L& J.G. Sticley, Inc.
- **Laurence G. Bousquet**
Bousquet Holstein PLLC
- **William M. Byrne**
Byrne Diary
- **Dr. Donna DeSiato**
Distrito Escolar Central de East Syracuse-Minoa
- **Bethaida Gonzalez**
Syracuse University- University College
- **Darlene Kerr**
Niagara Mohawk (ret)
- **Hon. Patrick Kilmartin**
Legislatura del Condado de Onondaga
- **Melanie W. Littlejohn**
National Grid

cgr soluciones prometedoras

www.cgr.org

I, Laura Garza, hereby declare that I am fluent in Spanish and the English language, and have translated this document in its entirety. The foregoing is a true and accurate translation to the best of my ability.

Dated: March 9th, 2015

Signature: Laura Garza

Cgr Soluciones Prometedoras

Gobierno y Educación – Economía y Finanzas Públicas – Salud y Servicios Sociales - No lucrativos y Comunidades

- **Andrew Maxwell**
Agencia de Planeación de Syracuse-Condado de Onondaga

- **Stephen Meyer**
Welch Allyn, Inc.
- **Dr. Dennis Nave**
Consejo laboral del Greater Syracuse/ CNY Teamster Alliance
- **Hon. Mark A. Nicotra**
Supervisor del Pueblo de Salina/ Representante de la Asociación de Supervisores del Pueblo
- **Hon. Mark Olson**
Alcalde de la Villa de Fayetteville/ Representante de la Asociación de Alcaldes de Villas
- **Sharon F. Owens**
Servicio de Barrios Modelo de Syracuse
- **Ann Rooney**
Condado de Onondaga
- **Hon. Chad Ryan**
Cabildo

de

Syracuse

Avanzando el dialogo, no empezándolo

Consenso está construido sobre una cimentación fuerte constituida de los esfuerzos y acciones para enaltecer la colaboración y la eficiencia a en todo el Condado de Onondaga. Organizaciones, incluyendo Syracuse 20/20, CenterState CEO, FOCUS Greater Syracuse, La Liga de Mujeres Votantes del Área Metropolitana de Syracuse, La Liga de Ciudadanos de Onondaga, y La Asociación de Constructores y Remodeladores de CNY, conjuntamente hicieron un llamado para la creación de una comisión para la modernización del gobierno local. El esfuerzo fue también una de las cuatro iniciativas presentadas en la conferencia 2013 CenterState New York, Agenda para la Oportunidad Económica.

Además, los mismos gobiernos locales de la región han sido líderes en priorizar la colaboración y compartir servicios a través de un rango de funciones. Las entrevistas de la línea básica con casi todos los gobiernos locales en la comunidad ha identificado los esfuerzos colaborativos en policía, compras, recaudación de impuestos, avalúos, autopistas, tratamiento de aguas de desecho, aplicación de códigos, instalaciones, administración financiera, control de animales, etc. Cada una de estas iniciativas fue predicada en un deseo compartido de mantener –o hasta enaltecer- la calidad de los servicios y al mismo tiempo tener un ahorro por medio de la colaboración.

Aun así, la competencia sigue siendo un problema

A pesar de esfuerzos anteriores, la vitalidad económica sigue siendo un problema en la región. En general, el Condado de Onondaga no ha tenido crecimiento de población en más de cuarenta años, que la población estimada en el 2013 (468,387) se encuentra básicamente a la par con la estimada en 1970 (472,835), durante un periodo en el que la población del estado de New York creció casi el 8 por ciento y la del país vio un incremento del 55 por ciento. Y los problemas del crecimiento de la población no solo están confinados a una sola comunidad- aunque es cierto que la Ciudad de Syracuse tuvo el crecimiento negativo más grande entre el censo del 2000 y el censo del 2010, siete de los 19 pueblos de la región y once de sus quince villas también experimentaron un decline.

Del 2002 al 2012, el sector privado empleo al 3 por ciento y el número de negocios del sector privado se desplomo el 1 por ciento en el Condado de Onondaga. Al mismo tiempo, la competitividad de las tarifas de impuestos de la región sigue siendo un reto. En Julio del 2012, según la información que dio a conocer la Fundación de Impuestos, clasifico al Condado de Onondaga como 70vo. (de 806 condados de la nación) en el porcentaje de impuesto predial (de la propiedad) en relación a un hogar con ingresos medios y 14vo en impuesto predial en relación al costo del valor de casa habitación.

Y para los gobiernos locales, las consecuencias de la recesión del 2007-2009 y los cambios de las políticas a nivel estatal –especialmente el límite tributario de la propiedad promulgado en el 2011- ha complicado el ambiente fiscal que ya de antemano presentaba dificultades. Balancear los presupuestos y al mismo tiempo mantener alta calidad de los servicios esenciales se ha vuelto cada vez más difícil.

Las metas de la Comisión

A pesar de todos los antecedentes, la Comisión ha establecido dos metas primordiales para este proceso. Primero, buscará impulsar el entendimiento de los gobiernos locales de la región y de los servicios que entregan en todo del Condado de Onondaga y proveerá una línea básica de conocimiento común para los residentes, funcionarios, y grupos de interés que quieran optimizar los servicios y costos en todo el Condado.

Meta #1

Impulsar el entendimiento de los gobiernos locales de la región y los servicios que brindan en todo el Condado

Reconociendo que “usted no puede administrar lo que no puede medir”, el primer paso de la Comisión fue establecer un conocimiento básico objetivo de como los impuesto recaudados son utilizados –y como se prestan los servicios críticos- a lo largo de toda la comunidad.

Esta información está documentada en la presente revisión- cual gobierno local gasto cuanto, en que lo gastaron, de donde viene su recaudación y que gobiernos son responsables de proveer que servicios. Desde la perspectiva de la Comisión, esta información provee un punto de partida esencial para cualquier conversación de una modernización gubernamental.

En segundo lugar, después de la fase de línea básica, la Comisión evaluará la gama de opciones potenciales de modernización. Estas opciones probablemente den paso a una continuidad de alternativas, desde acuerdos informales de servicios compartidos y también arreglos formales basados en marcos contractuales para los gobiernos locales para incrementar la colaboración, para posibilidades de servicios compartidos, con enfoques subregionales o regionales para prestar servicios esenciales a toda la comunidad de Onondaga.

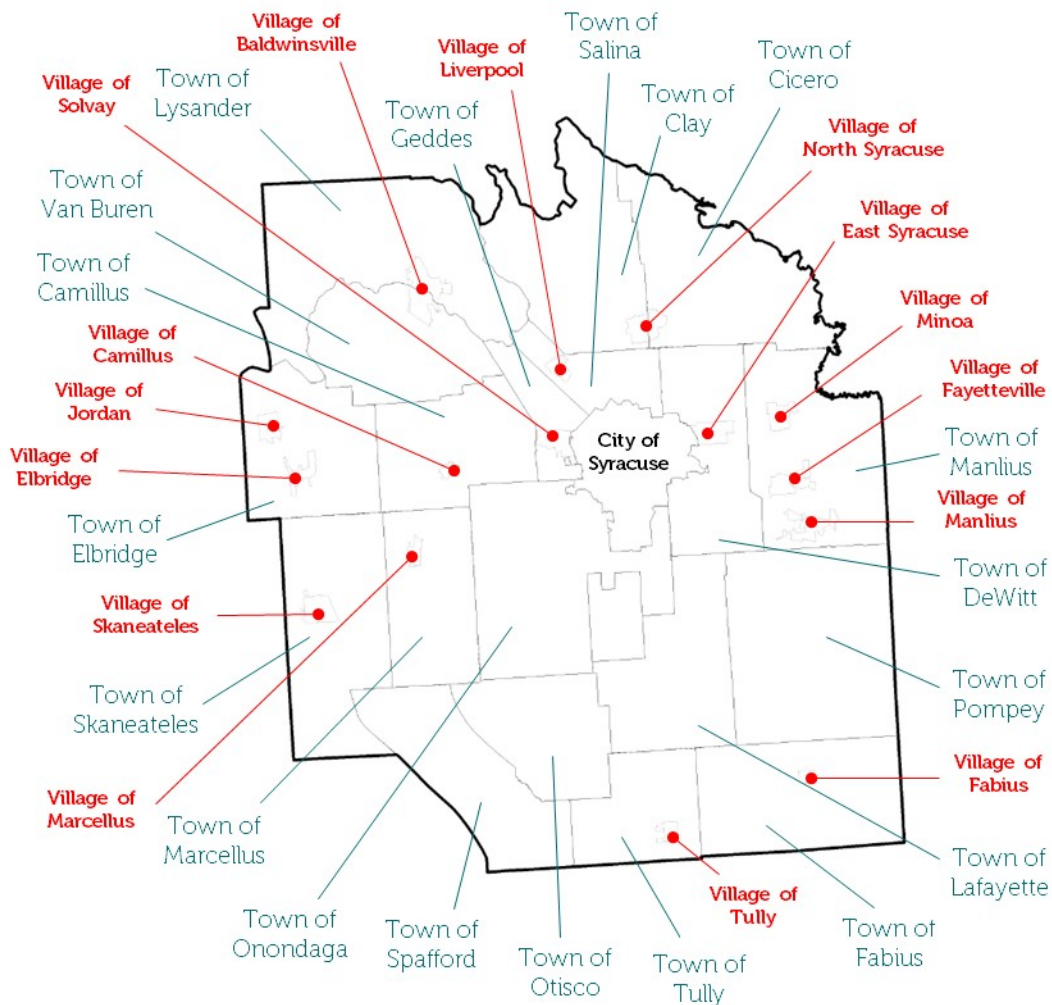
Meta #2

Evaluar la gama de opciones de modernización para determinar cómo pueden reducir costos e incrementar eficacia.

Una Síntesis del Gobierno Local en el Condado de Onondaga

La comprensión de la estructura básica del gobierno local de una comunidad es un requisito básico para entender “quien hace que, donde y cuál es el costo”. El gobierno local del Condado de Onondaga es un mosaico formado por treinta y seis gobiernos locales con un propósito general que prestan servicio aproximadamente a 468,000 habitantes –Un gobierno de condado, un gobierno de la ciudad y diecinueve pueblos y quince villas:

- **Condado (1):** Onondaga
- **Ciudad (1):** Syracuse
- **Pueblos (19):** Camillus, Cicero, Clay, DeWitt, Elbridge, Fabius, Geddes, Lafayette, Lysander, Manlius, Marcellus, Onondaga, Otisco, Pompey, Salina, Skaneateles, Spafford, Tully y Van Buren
- **Villas (15):** Baldwinsville, Camillus, East Syracuse, Elbridge, Fabius, Fayetteville, Jordan, Liverpool, Manlius, Marcellus, Minoa, North Syracuse, Skaneateles, Solvay y Tully



Cada contribuyente en el Condado de Onondaga financia (y recibe servicios de) cuando menos dos gobiernos locales de propósito general –El del Condado y su respectiva municipalidad. Por ejemplo, los habitantes de la Ciudad de Syracuse reciben servicios tanto del gobierno del Condado como el de la Ciudad. Igualmente, los habitantes de cada uno de los 19 pueblos reciben no solo servicios de su propio gobierno municipal sino también del gobierno del Condado. En las quince villas, los habitantes reciben servicios del gobierno de la villa, el del pueblo y del Condado.

cgr soluciones prometedoras

www.cgr.org

I, Laura Garza, hereby declare that I am fluent in Spanish and the English language, and have translated this document in its entirety. The foregoing is a true and accurate translation to the best of my ability.

Dated: March 9th, 2015

Signature: Laura Garza

El Condado de Onondaga – tanto como gobierno y proveedor de servicios- abarca cada comunidad en el condado. Cuando municipalidades de propósito general (ejemplo: ciudad, pueblo, villa) son consideradas, los habitantes del Condado de Onondaga se distribuyen en 37 combinaciones diferentes de gobierno local:

1. Condado de Onondaga + Ciudad de Syracuse
2. Condado de Onondaga + Pueblo de Camillus
3. Condado de Onondaga + Pueblo de Camillus + Villa de Camillus
4. Condado de Onondaga + Pueblo de Cicero
5. Condado de Onondaga + Pueblo de Cicero + Villa de North Syracuse
6. Condado de Onondaga + Pueblo de Clay
7. Condado de Onondaga + Pueblo de Clay + Villa de North Syracuse
8. Condado de Onondaga + Pueblo de DeWitt
9. Condado de Onondaga + Pueblo de DeWitt + Villa de East Syracuse
10. Condado de Onondaga + Pueblo de Elbridge
11. Condado de Onondaga + Pueblo de Elbridge + Villa de Elbridge
12. Condado de Onondaga + Pueblo de Elbridge + Villa de Jordan
13. Condado de Onondaga + Pueblo de Fabius
14. Condado de Onondaga + Pueblo de Fabius + Villa de Fabius
15. Condado de Onondaga + Pueblo de Geddes
16. Condado de Onondaga + Pueblo de Geddes + Villa de Solvay
17. Condado de Onondaga + Pueblo de Lafayette
18. Condado de Onondaga + Pueblo de Lysander
19. Condado de Onondaga + Pueblo de Lysander + Villa de Baldwinsville
20. Condado de Onondaga + Pueblo de Manlius
21. Condado de Onondaga + Pueblo de Manlius + Villa de Fayetteville
22. Condado de Onondaga + Pueblo de Manlius + Villa de Manlius
23. Condado de Onondaga + Pueblo de Manlius + Villa de Minoa
24. Condado de Onondaga + Pueblo de Marcellus
25. Condado de Onondaga + Pueblo de Marcellus + Villa de Marcellus
26. Condado de Onondaga + Pueblo de Onondaga
27. Condado de Onondaga + Pueblo de Otisco
28. Condado de Onondaga + Pueblo de Pompey
29. Condado de Onondaga + Pueblo de Salina
30. Condado de Onondaga + Pueblo de Salina + Villa de Liverpool
31. Condado de Onondaga + Pueblo de Skaneateles
32. Condado de Onondaga + Pueblo de Skaneateles + Villa de fSkaneateles
33. Condado de Onondaga + Pueblo de Spafford
34. Condado de Onondaga County + Pueblo of Tully
35. Condado de Onondaga + Pueblo de Tully + Villa de Tully
36. Condado de Onondaga + Pueblo de Van Buren
37. Condado de Onondaga + Pueblo de Van Buren + Villa de f Baldwinsville

Dependiendo de su localización dentro del Condado, los habitantes también están abarcados por ciertos distritos de servicios especiales. Entre ellos hay veinte (20) Departamentos de bomberos independientes que están gobernados por sus propias mesas directivas de elección popular que constan de comisionados y tienen autoridad de recabar impuestos y son completamente independientes de cualquier gobierno local. Y mientras el enfoque primordial de La Comisión son los gobiernos locales, debería de mencionarse que existen veintiséis (26) diferentes distritos escolares que dan servicio a diferentes áreas del Condado, todos, con excepción de uno, tienen su propia autoridad de recaudar impuestos que afectan el impuesto predial.¹

Conexiones Económicas

37:
El número de combinaciones extraordinarias de gobiernos locales que abarcan a los habitantes del Condado de Onondaga.

La existencia misma del gobierno local como unidad individual y comunidades, frecuentemente lleva a los observadores a ver al condado o a la región en el ámbito de las unidades que lo componen. Pero de muchas maneras esas unidades que componen al condado o región están íntimamente relacionadas una con la otra. Aunque la estructura del gobierno local de la región —y las unidades que lo forman— el enfoque del esfuerzo del Consenso, es de una importancia crítica reconocer las conexiones económicas que existen entre las comunidades del Condado de Onondaga.

20:
El número de comunidades donde más del 80% de los habitantes viven y trabajan en diferentes pueblos

Los gobiernos locales son legalmente entidades separadas, cada una con su propio liderazgo de elección popular y su propio marco de prestación de servicios pero prestan servicios a comunidades y constituyentes que son parte vital de un amplio mercado económico regional. De hecho, investigaciones académicas y estrategias de desarrollo económico han recalcado cada vez más las interconexiones de las comunidades dentro de regiones más amplias. Reconociendo estas conexiones y viendo cada comunidad en un contexto más amplio es el prerrequisito para un esfuerzo como lo es Consenso

¹ El distrito escolar de la Ciudad de Syracuse es considerado un distrito escolar “dependiente” bajo la ley estatal, esto significa que depende del impuesto predial de Ciudad de para financiar su cuota local. El distrito escolar de la Ciudad no tiene autoridad recaudadora de impuestos independiente de la de la Ciudad. Otros cuatro distritos urbanos en el estado de New York tienen una estructura similar: Buffalo, la Ciudad de New York, Rochester y Yonkers.

Una manera de alto nivel para demostrar estas conexiones económicas es observando los patrones de desplazamiento. El flujo de gente y comercio dentro del Condado- específicamente, el nexo entre donde vive la gente y donde trabaja – ofrece un contexto de cómo están conectadas todas las partes de la región y como contribuyen y se entrelazan dentro de un ecosistema económico.

Una mayoría abrumadora de los habitantes empleados en el Condado de Onondaga trabajan en una comunidad diferente de en la que viven. Más del 69 por ciento de los trabajadores parten de su comunidad “hogar” para llegar a su trabajo, y hacen un traslado promedio de 19 minutos.

Las tasas son considerablemente más altas en algunas partes de la región. Por ejemplo, el 89 por ciento de los habitantes del Pueblo de Otisco trabajan en otra comunidad, de la misma manera el 86 por ciento de los habitantes de Geddes, el 84 por ciento de los habitantes de Salina y el 80 por ciento de los habitantes de Clay. Solo en la Ciudad de Syracuse- donde se encuentra concentrada la mayoría de la actividad económica de la región-la mayoría (cerca de dos tercios) de los habitantes trabajan y viven en el mismo lugar.

	Habitantes que Trabajan en otra Comunidad	Tiempo Promedio de traslado
Pueblo de Otisco	89.3%	29
Pueblo de Pompey	88.8%	23
Pueblo de Spafford	88.8%	29
Pueblo de Van Buren	88.5%	21
Pueblo de Geddes	86.2%	18
Pueblo de Onondaga	86.2%	19
Villa de Fabius	85.2%	24
Villa de Camillus	84.9%	21
Pueblo de f Camillus	83.9%	19
Villa de N. Syracuse	83.9%	17
Villa de Solvay	83.9%	17
Pueblo de Salina	83.8%	17
Pueblo de Fabius	82.6%	25
Pueblo de Lysander	82.1%	24
Pueblo de Lafayette	81.8%	21
Villa de Baldwinsville	81.8%	23
Villa de Minoa	81.8%	17
Pueblo de Marcellus	81.3%	21
Villa de Tully	81.3%	24
Pueblo de Cicero	80.6%	19
Pueblo de Clay	79.8%	19
Pueblo de Tully	78.6%	23

cgr soluciones prometedoras

www.cgr.org

I, Laura Garza, hereby declare that I am fluent in Spanish and the English language, and have translated this document in its entirety. The foregoing is a true and accurate translation to the best of my ability.

Dated: March 9th, 2015

Signature: Laura Garza

Villa de Elbridge	77.9%	21
Pueblo de Elbridge	76.8%	22
Pueblo de Manlius	76.6%	19
Villa de Fayetteville	74.5%	19
Villa de Jordan	74.3%	23
Villa de Liverpool	72.4%	17
Villa de Marcellus	72.3%	19
Condado de Onondaga	69.1%	19
Pueblo de DeWitt	68.1%	15
Villa de Manlius	66.0%	20
Pueblo de Skaneateles	63.5%	24
Villa de Skaneateles	62.3%	24
Villa de East Syracuse	57.4%	16
Ciudad de Syracuse	36.5%	17

Fuente: Oficina del Censo, U.S. Nota: los resultados 2008-12 son la encuesta de la Comunidad Americana.

¿Cuánto se está gastando?

Los gobiernos locales existen para proveer servicios a sus comunidades, tales como obras públicas, corte, seguridad pública, zonificación, planeación y gubernatura básica (ejemplo: liderazgo ejecutivo y legislativo). Invariablemente, hay costos asociados a estos servicios. Esta sección examina el costo total para proveer servicios de gobierno local en el Condado de Onondaga en cada nivel del gobierno.

\$1.8 billones:

El total gastado por el Condado de Onondaga y sus gobiernos locales en 2013, no incluye los distritos escolares.

El Condado de Onondaga y sus gobiernos locales (excluyendo distritos escolares²) tuvieron un gasto combinado con un total de 1.8 billones en el 2013, o el equivalente al 6 por ciento del Producto Interno Bruto (GDP) del área Metropolitana de Syracuse³. Siendo el Condado de Onondaga el que tiene el gobierno de mayor tamaño, así como el prestador de servicios más grande en la comunidad, se vuelve responsable por una mayoría abrumadora de los gastos (\$1.2 billones, o bien, el 67 por ciento). Municipios, incluyendo la Ciudad de Syracuse, pueblos y villas, tienen un gasto combinado de \$578 millones. Departamentos de Bomberos reportaron \$11 millones adicionales. Si se distribuye el gasto del gobierno local entre toda la población del condado, tendríamos un rango aproximado de \$3,900 per cápita.

² Los distritos escolares que prestan servicio al Condado de Onondaga tuvieron un gasto combinado de cerca de \$1.4 billones en 2013. De este modo, el \$1.8 billones que gastaron los gobiernos locales de propósito general y departamentos de bomberos representan el 56 por ciento del gasto total del sector público a través del Condado de Onondaga en el 2013

³ El Área Metropolitana de Syracuse como la define la Oficina de Censos incluye los condados de Onondaga, Oswego y Madison. La información del producto interno bruto (GDP) fue obtenida Del Análisis Económico de la Oficina Del Departamento de Comercio de U.S.

Esta cifra del “gran total”, por supuesto, no va a ser realmente incurridos por el contribuyente individual, esto debido a que ningún individuo puede ser simultáneamente sujeto a los gastos del condado, ciudad, departamento de bomberos, pueblo y villa. Aun así entre pueblos, no todos los habitantes del pueblo pagan por cada gasto (ejemplo, los habitantes de la villa y los habitantes del pueblo, fuera de la villa normalmente pagan diferentes tarifas). Así pues, la cifra total tiene el propósito solamente de ilustrar. Igualmente, hasta entre las categorías los costos varían, como en algunos pueblos/villas gastan más mientras que otros gastan menos.

Sin embargo, el lector puede estimar los costos en cierto grado, añadiendo juntas las diferentes capas del gasto per cápita local de cada categoría específica. Por ejemplo, la tarifa del gasto combinado per cápita para los habitantes de la Ciudad de Syracuse en el 2013 fue de \$4,912 – esto es, \$2,253 de la tarifa de la Ciudad más la tarifa de \$2,659 del Condado. Igualmente, el habitante promedio de una villa está sujeto a una tarifa de gasto de la villa de \$1,583, más la tarifa del pueblo de \$546, más la tarifa del Condado de \$2659, obteniendo un total de \$4788.

	2013	Per Capita ⁴
Condado	\$1.24 b	\$2,659
Ciudad	\$325.99 m	\$2,253
Pueblos	\$176.41 m	\$546
Villas	\$75.74 m	\$1,583
Departamentos de Bomberos	\$11.66 m	n/a ⁵
Gran Total	\$1.83 b	\$3,900

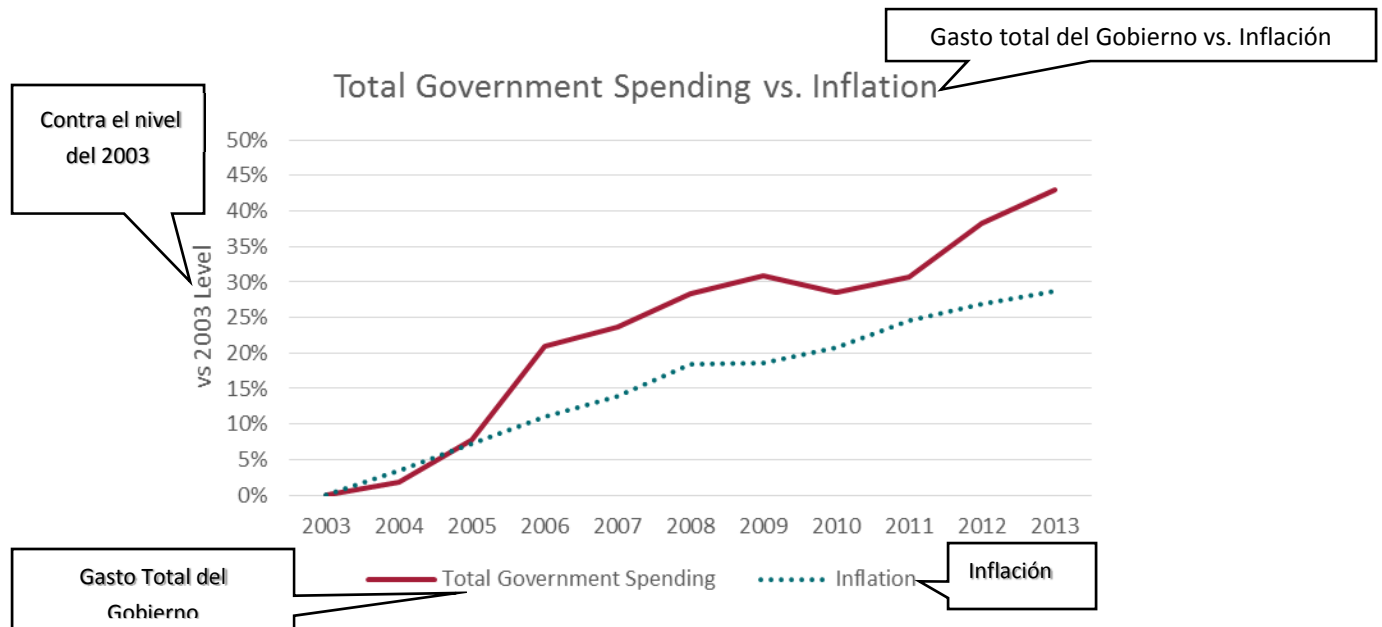
¿Cómo ha crecido el gasto?

Del 2003 al 2013, el costo total del gobierno local a lo largo del Condado de Onondaga, ha tenido un incremento de aproximadamente el 43 por ciento. En comparación, la cifra de inflación en el mismo periodo fue del 29 por ciento, según los cálculos del Índice de Precios al Consumidor (CPI Northeast Urban). Durante este periodo, el gasto total per cápita de los gobiernos locales subió de \$2,816 a \$3,900.

⁴ Las cifras per cápita están obtenidas usando las estimaciones del Censo del 2013 de los estimados de población solo para la categoría del gobierno del Condado Onondaga. Por ejemplo, a nivel condado se utiliza el total de la población como denominador; a nivel ciudad se usa solamente la cifra de la población de la Ciudad de Syracuse; a nivel pueblo la cifra que se usa es el total de la población en los diecinueve pueblos, que incluye los habitantes de las villas dentro de dichos pueblos

⁵ Los departamentos de bomberos no son reconocidos por la Oficina del Censo como unidades geográficas separadas, por lo tanto no existe una cifra de población para los mismos a diferencia de las unidades de gobierno local. Como tal, una cifra real per cápita no se puede calcular.

	2003	2008	2013	Chg 03-13
Condado	\$865.57 m	\$1.10 b	\$1.24 b	+43%
Ciudad	\$229.48 m	\$280.64 m	\$325.99 m	+42%
Pueblos	\$127.38 m	\$170.58 m	\$176.41 m	+38%
Villas	\$57.69 m	\$82.20 m	\$75.74 m	+31%
Dept. de Bomberos	\$7.53 m	\$17.77 m	\$11.66 m	+55%
Gran Total	\$1.28 b	\$1.65 b	\$1.83 b	+43%



¿Quién gasta qué?

El siguiente es un resumen que refleja el total de los gastos reportados por cada uno de los gobiernos locales de propósito general en el Condado de Onondaga en el 2013. Siendo el gobierno del Condado de Onondaga el más grande, es responsable por la gran mayoría del gasto total- de hecho es responsable por más de las dos terceras partes.

La Ciudad de Syracuse es responsable por el 18 por ciento del total. Las cifras del gasto per cápita entre los gobiernos de los pueblos se encuentran entre \$255 a más de \$900. Las cifras del gasto per cápita de las villas es generalmente más alto que el de los pueblos que las rodean, debido en parte a una población más pequeña.

Las cifras del gasto per cápita son basadas en el tamaño de la población de cada jurisdicción. Por ejemplo, la cifra per cápita del condado está basada en el total de la población del condado, mientras que en las municipalidades individuales las cifras se basan en sus propios niveles de población. Para los pueblos, la población total de estos se usa, a pesar de que ciertos fondos del presupuesto del pueblo se aplican solo a partes de la comunidad (por ejemplo, pueblo más villa, pueblo fuera de la villa, etc.)

cgr soluciones prometedoras

www.cgr.org

I, Laura Garza, hereby declare that I am fluent in Spanish and the English language, and have translated this document in its entirety. The foregoing is a true and accurate translation to the best of my ability.

Dated: March 9th, 2015

Signature: Laura Garza

		2013	% del Total	Per Capita	Per Mi ²
Condado	Onondaga	\$1,245,511,475	68%	\$2,659	\$1,596,810
Ciudad	Syracuse	\$325,995,552	18%	\$2,253	\$12,538,290
Pueblos	Camillus	\$20,402,675	1%	\$840	\$591,382
	Cicero	\$14,772,718	1%	\$466	\$304,592
	Clay	\$25,219,211	1%	\$425	\$525,400
	DeWitt	\$24,386,504	1%	\$948	\$719,366
	Elbridge	\$2,301,301	< 1%	\$393	\$61,205
	Fabius	\$1,085,734	< 1%	\$556	\$23,299
	Geddes	\$9,191,413	1%	\$542	\$999,067
	Lafayette	\$2,411,228	< 1%	\$490	\$61,511
	Lysander	\$5,687,941	< 1%	\$255	\$91,889
	Manlius	\$16,582,944	1%	\$511	\$334,334
	Marcellus	\$3,781,086	< 1%	\$611	\$116,341
	Onondaga	\$9,108,689	1%	\$394	\$157,863
	Otisco	\$1,234,536	< 1%	\$484	\$41,707
	Pompey	\$2,806,442	< 1%	\$385	\$42,266
	Salina	\$25,516,372	1%	\$759	\$1,849,012
	Skaneateles	\$4,203,005	< 1%	\$582	\$98,431
	Spafford	\$1,312,591	< 1%	\$786	\$40,018
	Tully	\$1,991,944	< 1%	\$729	\$76,909
Van Buren	\$5,000,050	< 1%	\$374	\$140,451	
Villas	Baldwinsville	\$4,668,956	< 1%	\$626	\$1,506,115
	Camillus	\$1,146,109	< 1%	\$922	\$2,865,273
	E. Syracuse	\$6,349,799	< 1%	\$2,088	\$3,968,624
	Elbridge	\$729,566	< 1%	\$696	\$729,566
	Fabius	\$88,130	< 1%	\$257	\$220,325
	Fayetteville	\$5,649,216	< 1%	\$1,302	\$3,323,068
	Jordan	\$1,366,526	< 1%	\$1,012	\$1,138,772
	Liverpool	\$2,454,324	< 1%	\$1,060	\$3,067,905
	Manlius	\$6,213,319	< 1%	\$1,329	\$3,451,844
	Marcellus	\$1,691,967	< 1%	\$946	\$2,728,979
	Minoa	\$4,373,802	< 1%	\$1,241	\$3,644,835
	N. Syracuse	\$4,506,743	< 1%	\$652	\$2,253,371
	Skaneateles	\$6,354,706	< 1%	\$2,592	\$4,539,076
	Solvay	\$28,924,777	2%	\$4,457*	\$18,077,986*
Tully	\$993,225	< 1%	\$1,142	\$1,655,375	
Gran Total		\$1,824,014,576	100%		

* La cifra de la Villa de Solvay incluye un costo agregado reportado por la Oficina de Contraloría Estatal, la cual (como se hablara a mayor detalle en lo sucesivo) incluye no solo servicios generales si no también una tarifa municipal de la villa de servicios públicos. Quitando los costos de servicios públicos, el gasto total del 2013 se reduce a \$6,640,585, lo cual representa menos del 1 por ciento del gasto total del todo el condado, que equivale a una cifra per cápita de \$1,023 y una cifra por milla cuadrada de of \$4,150,366.

La cifra de gastos y los costos per cápita en la tabla anterior, refleja la diversidad de los gobiernos locales a través del Condado de Onondaga –gobiernos locales que prestan servicio a áreas de diferente tamaño geográfico, así como tamaños de población y densidades, también son diferentes en tipos y niveles de servicio público. Por lo tanto, las cifras de gastos y las cuotas per cápita no necesariamente reflejan mayores o menores niveles relativos de eficacia entre las comunidades. De una manera muy real, existen “historias” detrás de cada número.

Por ejemplo, hablemos de la Villa de Solvay. Con un gasto de \$28.9 millones según su reporte del 2013 (y una cifra per cápita de \$4,457) es significativamente más alto que cualquier otro gobierno de villa en el Condado. Esto no es el reflejo de una área geográfica más grande o una población mayor -3ra y 6ta entre otras villas, respectivamente, en esas dos categorías. Más bien, refleja la prestación de un servicio único. La Villa de Solvay es propietaria y opera la compañía eléctrica municipal, una de las más grandes a nivel estatal, brindando servicio a costo de descuento a aproximadamente 5,500 clientes en la Villa y en su vecina Lakeland. El departamento de electricidad de la Villa incluye aproximadamente 20 empleados y fue responsable por más de \$20.4 millones en gastos en el 2013.

¿En qué se está gastando?

En cualquier región, la gama de servicios es diferente en cada gobierno local. Por ejemplo, los gobiernos de los condados en el Estado de New York se encuentran muy involucrados en la prestación de servicios sociales, a diferencia de los de los gobiernos de pueblos y villas que por lo general no lo están. Aún más, los servicios frecuentemente difieren hasta en la misma categoría de gobierno local. Por ejemplo, un pueblo tal vez tenga su propia policía municipal, mientras que otro no (en vez, escogen recibir la seguridad pública por medio del Alguacil del Condado).

El sumario a continuación presenta los costos de gobiernos locales en el Condado de Onondaga por servicio prestado, para ilustrar las áreas en las que los gobiernos locales invierten colectivamente cuando menos \$3millones. El resumen solo se refiere a las categorías de servicios prestados, excluye beneficios complementarios, servicios de débito y otros gastos misceláneos (que serán discutidos más adelante).

A \$267.6 millones, la prestación relacionada a servicios sociales representa el centro de gasto funcional más alto para el gobierno local dentro de los gobiernos locales de propósito general del Condado de Onondaga. El segundo más alto centro de gasto funcional en el área es drenaje (\$146.8 millones), seguido por obras públicas y autopistas (\$140.9 millones), policía (\$88.2 millones), salud pública (\$66.5 millones) y bomberos (\$60.8 millones).

Inversiones públicas significantes son hechas en áreas de servicios de libertad condicional/cárceles, agua, cultura/recreación y desarrollo de la comunidad entre otras.

Los gastos de área funcional reflejados en la siguiente tabla son exclusivamente de beneficios complementarios de los empleados

Area Funcional	2013	Per Capita
Servicios Sociales	\$267,592,321	\$571
Drenaje	\$146,816,591	\$313
Obras Publicas	\$140,925,340	\$301
Policia	\$88,186,024	\$188
Salud Publica	\$66,488,683	\$142
Bomberos	\$60,829,160	\$130
Libertad bajo palabra /Carcel	\$57,549,951	\$123
Agua	\$32,648,516	\$70
Cultura y Recreacion	\$27,461,035	\$59
Desarrollo Comunitario	\$24,512,115	\$52
Salud Mental	\$22,907,994	\$49
Saneamiento y Basura	\$22,244,093	\$47
Seguridad Publica	\$19,293,221	\$41
Judicial	\$18,287,413	\$39
Transporte Publico	\$17,668,482	\$38
Parques	\$15,665,062	\$33
IT / Procesamiento de Datos	\$14,555,563	\$31
Op. Econ. / Desarrollo	\$14,349,131	\$31
Biblioteca	\$13,805,005	\$29
Finanzas y Auditoria	\$9,545,420	\$20
Legal	\$6,783,185	\$14
Administrativos	\$6,355,612	\$14
Zonificacion y Planeacion	\$4,459,845	\$10
Avaluos	\$3,886,202	\$8
Ejecutivo	\$3,238,474	\$7
Legislativo	\$3,075,978	\$7

Nota: La Seguridad Publica incluye servicios distintos de la Policía y los Bomberos, tales como cárceles/correccionales, comunicaciones de telecomunicaciones de emergencia, control de tráfico, control de animales e inspecciones de seguridad.

Haciendo a un lado los centros de gasto funcional, existen otros centros de gasto que no siempre están asignados a servicios específicos si no que se identifican como artículos “no asignados” y se distribuyen en todas las áreas del presupuesto gubernamental. En ciertos casos, estos son los artículos:

- El artículo más significativo es el de los beneficios para los empleados, que incluye las pensiones de empleados activos y, cuando es aplicable, beneficios de salud para empleados y retirados. A \$337.6 millones, los beneficios represento la categoría del gasto más alto para los gobiernos locales del Condado de Onondaga en el 2013 –más alto que cualquier área funcional. Estos centros de inversión se encuentran entre los del crecimiento más rápido- del 2003 al 2013, los beneficios complementarios

tuvieron un alza del 95 por ciento a lo largo de los gobiernos locales del Condado de Onondaga, a más del doble de la tasa de crecimiento del gasto total de los gobiernos locales y tres veces la tasa de inflación en el mismo periodo. En términos francos, los beneficios representaron más o menos una tercera parte del incremento total de gastos para el gobierno local en un periodo de diez años.

- Otro gasto que reporta la Contraloría Estatal como “otro” con un costo de \$238.8 millones constituido primordialmente de partidas de gasto del Condado. Siendo las dos más altas educación (para ambos, La Universidad Comunitaria y la educación para niños minusválidos) y la otra parte es los impuestos de ventas que se distribuyen, que bajo las directrices de la Contraloría estatal están técnicamente reflejados como un gasto.
- La categoría final es los servicios de deudas, que según lo reportado en el 2013 es de \$88,645,225 a largo de los gobiernos locales de propósito general y distritos especiales.

¿Quién está gastando en qué?

¿Cómo se distribuyen los gastos de cada función a lo largo del condado, ciudad, pueblos, villas y departamento de bomberos? ¿Quién gasta en que área? La síntesis a continuación presenta el mismo detalle funcional que la sección previa, pero clasifica el gasto según el nivel gubernamental. Esta información se podría usar como punto de partida para dar a conocer oportunidades de servicios compartidos y otras mejoras para la eficacia; este detalle es esencial.

Resulta extraño que la categoría con el gasto funcional más alto (servicios sociales) involucra solo un gobierno – El Condado. Esto no debe sorprendernos ya que es el caso típico en todo el estado de New York, debido a que la estructura del programa de servicio social y su administración inviste gran responsabilidad a nivel condado. Pero muestra un punto importante: Para poder utilizar esta información de manera más efectiva e identificar las oportunidades de colaboración, necesitamos conocer los niveles de gobierno que están involucrados en proveer y financiar servicios específicos.

En otras palabras, en ¿qué áreas funcionales está gastando más el gobierno local sin tomar en cuenta los múltiples niveles gubernamentales?

Obras públicas es un ejemplo de una función donde cada nivel del gobierno local en la comunidad – de hecho, cada gobierno individual de propósito general –invierte su dinero. De los \$140.9 millones gastados en todo el condado en obras públicas y carreteras en el 2013, el Condado invirtió el 52 por ciento, la Ciudad de Syracuse el 10 por ciento, los pueblos el 31 por ciento y las villas el 7 por ciento.

Los gastos de área funcional de la tabla a continuación son exclusivos de los gastos de beneficios complementarios de los empleados.

	2013	% Condado	% Ciud	% Pueblos	% Villas	% Distritos
Servicios Sociales	\$267,592,321	100%	0%	0%	0%	0%
Drenaje*	\$146,816,591	88%	2%	7%	3%	0%
Obras Publicas	\$140,925,340	52%	10%	31%	7%	0%
Policia	\$88,186,024	29%	52%	14%	5%	0%
Salud Pública	\$66,488,683	96%	0%	2%	2%	0%
Bomberos	\$60,829,160	0%	50%	29%	9%	12%
Libertad condicional/Carcel	\$57,549,951	100%	0%	0%	0%	0%
Agua*	\$32,648,516	46%	27%	23%	4%	0%
Cultura y Recreacion	\$27,461,035	64%	15%	17%	4%	0%
Desarrollo de la Comunidad	\$24,512,115	16%	83%	1%	0%	0%
Salud Mental	\$22,907,994	100%	0%	0%	0%	0%
Saneamiento/Basura*	\$22,244,093	0%	26%	66%	8%	0%
Seguridad Publica	\$19,293,221	96%	2%	1%	1%	0%
Judicial	\$18,287,413	80%	3%	14%	3%	0%
Transporte Publico	\$17,668,482	14%	86%	0%	0%	0%
Parques	\$15,665,062	59%	19%	18%	4%	0%
IT / Procesamiento de datos	\$14,555,563	91%	6%	2%	1%	0%
Op. Econom. /Desarrollo*	\$14,349,131	90%	6%	3%	1%	0%
Biblioteca*	\$13,805,005	71%	0%	13%	2%	14%
Finanzas y Auditorias	\$9,545,420	54%	19%	17%	10%	0%
Legal	\$6,783,185	45%	31%	17%	7%	0%
Administrativo	\$6,355,612	67%	4%	25%	4%	0%
Zonificacion and Planeacion	\$4,459,845	26%	28%	44%	2%	0%
Avaluos	\$3,886,202	30%	18%	52%	0%	0%
Executivo	\$3,238,474	33%	24%	38%	5%	0%
Legislativo	\$3,075,978	50%	16%	22%	12%	0%

Nota: El asterisco resalta áreas de servicio donde se hace un gasto adicional y que sucede a través del condado y que no se encuentra capturado en los resultados reportados por los gobiernos de propósito general y distritos especiales. Por ejemplo, en saneamiento/basura existen algunos gobiernos locales que no se encuentran involucrados en prestando o contratando el servicio de colección de basura. En esos casos, los habitantes tienen la opción de hacer un contrato privado con un colector de basura y pagarle directamente. Aunque este es un costo real para el contribuyente, no se refleja en los resultados de los costos gubernamentales. Igualmente, los gastos de las bibliotecas solo reflejan los fondos que pasan a través de los presupuestos de los gobiernos locales. Para bibliotecas públicas del distrito escolar o asociación de bibliotecas cuyos presupuestos se obtienen por votaciones separadas, sus costos reales no se reflejan en la tabla anterior.

El desglose de los gastos por nivel de gobierno, como se muestra en la tabla anterior, puede servir como una herramienta importante para explorar las metas de oportunidades colaborativas.

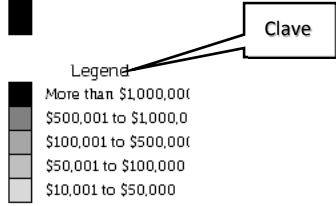
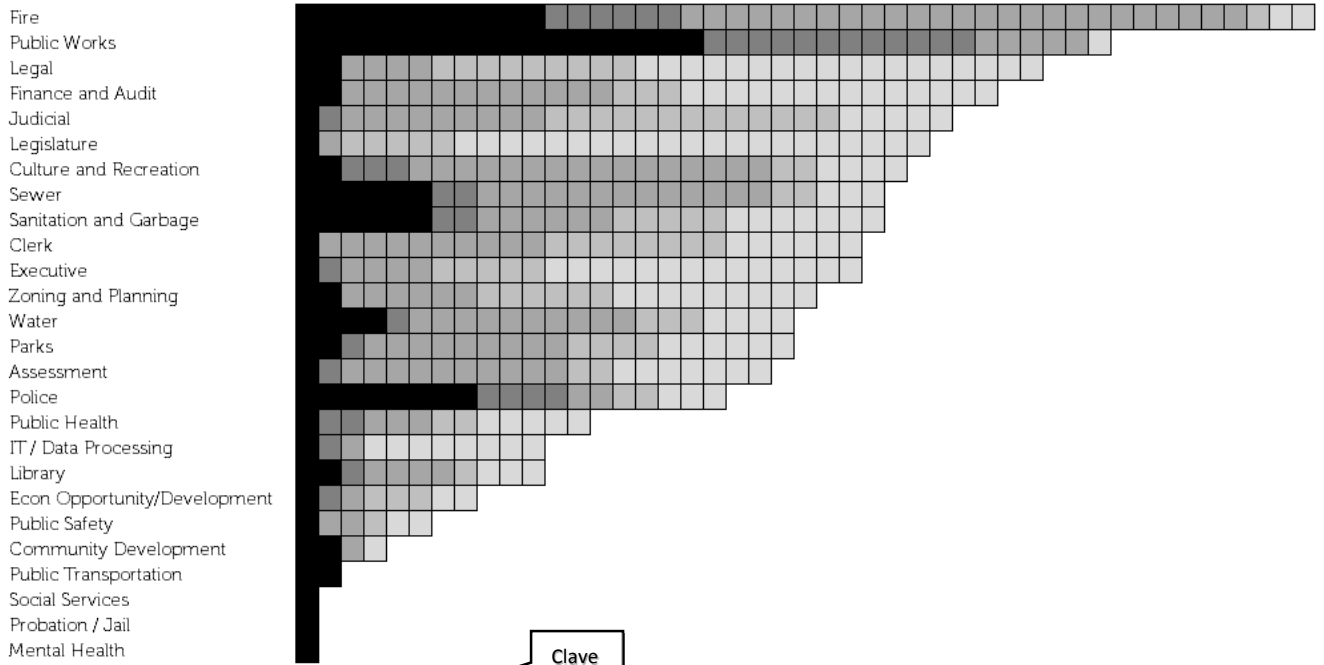
De cualquier manera, sabiendo quien hace y que hace entre los gobiernos locales es donde “el momento de la verdad” se presenta en términos de la identificación de oportunidades intermunicipales.

Los perfiles municipales individuales contenidos más adelante en este reporte presentan una información detallada por gobierno y función en quien hace que. Donde y a que costo. Como punto de partida, la siguiente matriz de datos muestra gráficamente la cantidad que invierten y en que servicios los gobiernos locales de la comunidad y cuales gobiernos hacen la inversión. El número de bloques representa el nivel de gasto común – esto es, entre mayor número de bloques sombreados es un indicativo de que más gobiernos locales están involucrados en un servicio en particular. Cada gobierno local que gasta cuando menos \$10,000 en esa área de servicio aparecerá como un bloque sombreado. La intensidad del sombreado indica la inversión gubernamental respectiva en esa área de servicio, el sombreado más oscuro es indicativo de una inversión mayor.

Tomar en cuenta que esto no necesariamente indica que dicho gobierno provee un servicio específico, más bien que gasto más en esa categoría durante el 2013.

Unidades de Gobierno Local dentro del Gasto del Condado de Onondaga Mas de \$10,000 por Area Funcional

- Bomberos
- Obras Publicas
- Legal
- Finanzas y Auditorias
- Judicial
- Legislativo
- Cultura y Recreacion
- Drenage
- Saneamiento y Basura
- Administracion
- Ejecutivo
- Zonificacion y Planeamiento
- Agua
- Parques
- Avaluos
- Policia
- Salud Publica
- IT/procesamiento de datos
- Biblioteca
- Op. Econom/Desarrollo
- Seguridad Publica
- Desarrollo de la comunidad
- Transporte Publico
- Servicios Sociales
- Libertad condicional/carceles
- Salud mental

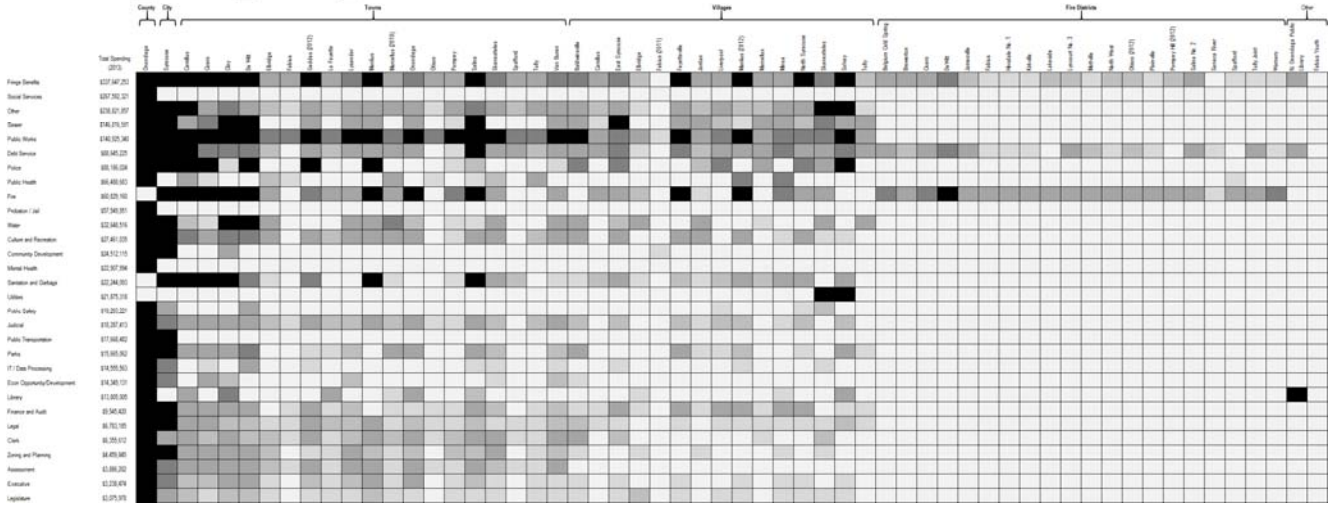


Clave

Super Cuadrícula de gasto funcional para los gobiernos locales de proposito general del condado de Onondaga, NY (basado en los gastos que se reportaron del 2013, a menos que se anote diferente)

SuperGrid of functional spending for all general purpose local governments in Onondaga County, NY (Based on 2013 reported expenditures, unless otherwise noted)

Less than \$10,000
 \$10,001 to \$50,000
 \$50,001 to \$100,000
 \$100,001 to \$500,000
 \$500,001 to \$1,000,000
 More than \$1,000,000



- Beneficios Complementarios
- Servicios Sociales
- Otros
- Drenaje
- Obras Publicas
- Servicios de deudas
- Policia
- Salud Publica
- Bomberos
- Libertad condicional/cárcel
- Agua
- Cultura y recreación
- Desarrollo comunitario
- Salud Mental
- Saneamiento y Basura
- Servicios Publicos
- Seguridad Publica
- Judicial
- Transporte Publico
- Parques
- IT/Procesamiento de datos
- Op. Econ/Desarrollo
- Biblioteca
- Finanzas y Auditorias
- Legal
- Administracion
- Zonificacion y Planeacion
- Avaluos
- Ejecutivo
- Legislativo

¿De dónde viene el dinero?

Los gastos son solo la mitad del panorama financiero del gobierno local. La otra parte involucra el ingreso. ¿Dónde se originan los dólares gastados por el gobierno local de las comunidades? Esta sección revisa el total de los ingresos recibidos por el condado de Onondaga durante el 2013, por categoría principal.

A lo largo de todos los gobiernos locales de propósito general, el impuesto predial y de venta/uso, tienen un producto combinado de más de \$735 millones en ingresos-41 por ciento del total de los ingresos gubernamentales. Nada más el impuesto sobre la venta es responsable por el 23 por ciento del total de los ingresos del gobierno local en el 2013, habiendo sido \$413.8 millones, compartidos principalmente entre el Condado y la Ciudad.

Debe de destacarse que el impuesto sobre la venta a lo largo del condado comparte un marco que cambio en el 2010 para el periodo del 2011-2020. Empezando en el 2011, el Condado empezó una eliminación gradual de la práctica previa de compartir sus impuestos sobre la venta con todos los gobiernos locales. El nuevo arreglo, que cubre el 4 por ciento de la “regalía local” y el impuesto del 1 por ciento que está sujeto a aprobación bienal del estado, da al Condado 73.6 por ciento y 24.3 por ciento a la Ciudad⁶. La eliminación gradual de los desembolsos para los gobiernos de pueblos y villas empezó entre el 2011 y el 2013. Por lo tanto, los ingresos de impuestos sobre la venta que se encuentran en la tabla a continuación muestran vestigios del último año del proceso de eliminación gradual.

Esta mezcla actual de ingreso varía según el nivel gubernamental. Por ejemplo, El Condado dependía de los impuestos sobre la venta por aproximadamente el 28 por ciento de su ingreso total, seguido por ingresos locales, cobros por servicios e impuesto predial.

La ciudad de Syracuse dependía más de la ayuda estatal que de cualquier otro nivel gubernamental. En total, el 31 por ciento de sus ingresos era ayuda estatal, seguida por impuesto sobre la venta y cobros locales. El impuesto predial era solo el 10 por ciento.

En total, los pueblos y villas eran más dependientes del impuesto predial que el Condado o la Ciudad. Sesenta y seis por ciento de los ingresos del pueblo, y 27 por ciento de los ingresos de la villa fueron atribuidos al impuesto predial.

Impuesto Predial (2013)	Recaudación total	Recaudación per cápita
Condado	\$140.9m.	\$301
Ciudad	\$33.9m.	\$234
Pueblos	\$115.3m.	\$357
Villas	\$21.1m.	\$440

⁶Los distritos escolares comparten la diferencia

	2003		2008		2013	
	Ingresos		Ingresos		Ingresos	
Condado						
Impuesto predial	\$118,020,411	14%	\$120,033,829	11%	\$144,410,400	12%
Imp. ventas ¹	\$128,196,554	15%	\$356,631,300	34%	\$333,066,985	28%
Cobros Locales	\$118,379,499	14%	\$153,066,948	14%	\$129,953,996	11%
Otros Locales	\$119,636,536	14%	\$140,695,178	13%	\$172,159,230	14%
Estado	\$110,676,900	13%	\$123,898,159	12%	\$106,758,690	9%
Fed, Deuda y Otros	\$261,357,461	31%	\$168,863,210	16%	\$313,943,750	26%
Ciudad						
Impuesto predial	\$21,503,846	9%	\$26,868,385	9%	\$33,909,294	10%
Imp. Ventas	\$51,050,828	21%	\$67,278,655	22%	\$77,900,449	22%
Cobros Locales	\$52,380,129	22%	\$65,441,161	21%	\$71,298,843	20%
Otros Locales	\$3,987,608	2%	\$15,239,431	5%	\$9,830,983	3%
Estado	\$51,923,600	21%	\$82,453,901	27%	\$106,661,256	31%
Fed, Deuda y Otros	\$60,956,847	25%	\$49,736,419	16%	\$49,295,477	14%
Pueblos						
Impuesto predial	\$78,744,654	64%	\$107,431,059	66%	\$122,510,886	66%
Imp. Ventas	\$2,783,878	2%	\$4,338,901	3%	\$635,820	0%
Cobros Locales	\$11,910,276	10%	\$13,446,356	8%	\$12,300,872	7%
Otros Locales	\$4,586,109	4%	\$6,434,173	4%	\$6,588,451	4%
Estado	\$16,224,352	13%	\$12,556,953	8%	\$20,570,445	11%
Fed, Deuda y Otros	\$9,048,843	7%	\$17,410,011	11%	\$21,921,725	12%
Villas						
Impuesto Predial	\$12,348,798	22%	\$16,931,886	21%	\$20,433,728	27%
Imp. Ventas	\$7,091,139	13%	\$8,957,615	11%	\$2,241,788	3%
Cobros Locales	\$23,591,419	42%	\$34,276,862	42%	\$33,191,727	44%
Otros Locales	\$1,279,402	2%	\$1,720,224	2%	\$3,675,711	5%
Estado	\$2,713,702	5%	\$2,866,681	4%	\$2,618,328	3%
Fed, Deuda y Otros	\$9,653,874	17%	\$16,325,004	20%	\$13,081,182	17%

¹ El incremento del ingreso por impuesto sobre la venta del Condado entre el 2003 y el 2008 es un cambio en la función del tratamiento contable requerido por la Contraloría Estatal. Durante este periodo, a los condados se les requirió que incluyeran en su presupuesto no solo su parte de lo que reciben en impuesto sobre ventas (como se hacía con anterioridad), si no que se reportara el monto total incluyendo lo que se comparte con otros gobiernos locales. Este cambio trajo como resultado que la porción compartida apareciera como ambas, ingreso y gasto (perdida) en los presupuestos del condado.

cgr soluciones prometedoras

www.cgr.org

I, Laura Garza, hereby declare that I am fluent in Spanish and the English language, and have translated this document in its entirety. The foregoing is a true and accurate translation to the best of my ability.

Dated: March 9th, 2015

Signature: Laura Garza

**Gobierno Local en
el condado de Onondaga, NY**
Análisis Básico Preliminar: Sección II
Perfiles Gubernamentales



By the people, for the future.

(Por la gente, para el futuro)

Gobierno Local en El condado de Onondaga, NY

Análisis Básico Preliminar: Sección II

Perfiles Gubernamentales



By the people, for the future.

(Por la gente, para el futuro)

Nota a los lectores:

Este Análisis Básico Preliminar contiene una cantidad significativa de data e información acerca del gobierno local y los servicios que el mismo provee al condado de Onondaga. Aunque la información sea acertada y fiable al mejor conocimiento de CGR y de la Comisión, el Análisis Básico Preliminar debe ser visto como un “documento vivo” que seguirá evolucionando mientras el proceso de Consensus continúa adelante. Para mantener la meta de la Comisión de establecer la mejor, más reciente y más fiable información para la consideración de la comunidad, el documento está sujeto a cambio a medida que se haga disponible información nueva o más detallada o la misma formateada de otra manera. Con eso dicho, la información contenida en el Análisis Básico Preliminar NO representa toda la data recopilada – o que falta por recopilar por la Comisión como parte del proceso.

Tabla de contenido

Propósito general de gobiernos	1
Nota sobre gastos de capital	3
Condado de Onondaga	4
Syracuse (ciudad).....	6
Baldwinsville (poblado).....	8
Camillus (poblado)	10
East Syracuse (poblado).....	12
Elbridge (poblado)	14
Fabius (poblado)	16
Fayetteville (poblado).....	18
Jordan (poblado)	20
Liverpool (poblado)	22
Manlius (poblado).....	24
Marcellus (poblado).....	26
Minoa (poblado)	28
North Syracuse (poblado)	30
Skaneateles (poblado).....	32
Solvay (poblado).....	34
Tully (poblado)	36
Camillus (pueblo).....	38
Cicero (pueblo)	40
Clay (pueblo)	42
De Witt (pueblo)	44
Elbridge(pueblo)	46
Fabius (pueblo)	48
Geddes(pueblo).....	50
LaFayette (pueblo).....	52
Lysander (pueblo).....	54
Manlius(pueblo).....	56

Marcellus (pueblo)	58
Onondaga (pueblo)	60
Otisco (pueblo)	62
Pompey (pueblo).....	64
Salina (pueblo).....	66
Skaneateles (pueblo).....	68
Spafford (pueblo).....	70
Tully (pueblo)	72
Van Buren (pueblo).....	74
Distritos especiales reportados aparte.....	76
Belgium Cold Spring Distrito de bomberos	77
Brewerton Distrito de bomberos	77
Cicero Distrito de bomberos.....	78
DeWitt Distrito de bomberos.....	78
Jamesville Distrito de bomberos.....	78
Fabius Distrito de bomberos.....	79
Hinsdale Distrito de bomberos	79
Kirkville Distrito de bomberos	79
Lakeside Distrito de bomberos	79
Lyncourt Distrito de bomberos	80
Mottville Distrito de bomberos.....	80
North West Distrito de bomberos	80
Otisco Distrito de bomberos	81
Plainville Distrito de bomberos	81
Pompey Distrito de bomberos	81
Salina Consolidated Distrito de bomberos	81
Seneca River Distrito de bomberos	82
Spafford Distrito de bomberos.....	82
Tully Joint Distrito de bomberos.....	82
Warners Distrito de bomberos	83
Distrito de bibliotecas públicas Northern Onondaga.....	83

Fabius Distrito de juventud 83

Propósito general de gobiernos

Para proveer detalles a nivel granular sobre las entidades que componen el gobierno local del condado de Onondaga, esta sección proporciona resúmenes individuales de las unidades de condado, ciudad, pueblos y poblados.

El propósito de estos perfiles es conceder la data estandarizada en un formato consistente para cada unidad de gobierno local. Como indicado en la Sección I del Análisis Básico, los gobiernos locales son diversos en su geografía, población, densidades y los tipos y niveles de servicio que proveen. Por esto, sus gastos por milla cuadrada y figuras per cápita presentadas aquí no necesariamente reflejan niveles relativamente “altos” o “bajos” de eficiencia entre las comunidades. Su intención es servir como un punto de partida para identificar las diferencias claves entre las comunidades referente a su tipo, niveles y expectativas de servicios, gastos e impuestos. Estas diferencias serán exploradas más a fondo a medida que la Comisión vaya identificando y evaluando el potencial de opciones de modernización.

Cada unidad de gobierno local es presentada aquí utilizando un formato estándar de dos páginas que incluye data sobre la población, área de terreno, densidad, nivel socioeconómico, nivel de desembolsos, impuesto base de propiedad, fuerza laboral, tasa tributaria, estructura de presupuesto, desembolso, cambios en gastos con el tiempo y los servicios específicos a los que provee fondos. Específicamente, para ciertas métricas, los perfiles demuestran donde cada unidad de gobierno local “clasifica” dentro del universo de todo el condado y dentro de sus respectivas “clases” de gobierno local (i.e. ya sean pueblos o poblados).

Cada perfil contiene los siguientes elementos:

- Nombre de gobierno (y de cada poblado, pueblo(s) en el cual está localizado)
- Numero de ejecutivos electos y oficiales legislativos
- Población (Fuente: Estimado de población del Censo de los EEUU 2013)
 - Clasificación entre todos los gobiernos a nivel del condado
 - Clasificación entre gobiernos de esa clase o tipo a nivel del condado
- Área de terreno (Fuente: Estimado de población del Censo de los EEUU 2013)
 - Clasificación entre todos los gobiernos a nivel del condado
 - Clasificación entre gobiernos de esa clase o tipo a nivel del condado
- Densidad (Fuente: Cálculos por parte de CGR del Censo de los EEUU 2013)
 - Clasificación entre todos los gobiernos a nivel del condado
 - Clasificación entre gobiernos de esa clase o tipo a nivel del condado
- Ingreso medio por hogar (Fuente: Censo de los EEUU 2008-12 ACS)
- Cantidad de hogares (Fuente: Censo de los EEUU 2008-12 ACS)

- Valor promedio de hogares (Fuente: Censo de los EEUU 2008-12 ACS)
- Desembolsos, 2003 (Fuente: Oficina del Contralor del Estado)
- Desembolsos, 2008 (Fuente: Oficina del Contralor del Estado)
- Desembolsos, 2013 (Fuente: Oficina del Contralor del Estado)¹
- Impuestos a la propiedad, 2013 (Oficina del Contralor del Estado)
- Total presupuesto de año corriente (Fuente: Análisis de Presupuesto CGR)–
Nota: Incluye desembolsos de todos los fondos de presupuesto, incluyendo distritos especiales
- Total de impuestos de propiedad recaudados en el año corriente (Fuente: Análisis de Presupuesto CGR)–Nota: Incluye desembolsos de todos los fondos de presupuesto, incluyendo distritos especiales
- Empleados (Fuente: Servicio Civil del Condado de Onondaga)
- Tasa de impuestos ecualizada, Principal organismo gubernamental, 2012 (Fuente: Oficina de Servicios a la Propiedad del estado de NY) – Nota: Excluye tasa de impuestos especiales del distrito y tasa de impuestos al distrito escolar
- Superposición de toda Tasa de Impuestos, 2012 (Fuente: Oficina de Servicios a la Propiedad del estado de NY) – Note: Sólo excluye tasa de impuestos al distrito escolar.
- Estructura de fondo de presupuesto (Fuente: Análisis de Presupuesto CGR)
- Desembolsos Per Cápita, 2013 (Fuente: Cálculos de CRG de data del Contralor del Estado)
 - Clasificación entre todos los gobiernos a nivel del condado
 - Clasificación entre gobiernos de esa clase o tipo a nivel del condado
- Desembolsos por milla cuadrada, 2013 (Fuente: Cálculos de CRG de data del Contralor del Estado)
 - Clasificación entre todos los gobiernos a nivel del condado
 - Clasificación entre gobiernos de esa clase o tipo a nivel del condado
- Cambio en desembolsos, 2003-13 (Fuente: Oficina del Contralor del Estado)
- Cambio en desembolsos, 2008-13 (Fuente: Oficina del Contralor del Estado)
- Balance de fondos por categoría (Fuente: Cálculos de CRG de data del Contralor del Estado)
- Menú de servicios (Fuente: Análisis de presupuesto por CGR y Menú de entrega de servicios)
 - ① indica que el servicio no es proveído ni financiado por la entidad.
 - ② indica que el servicio es proveído en su totalidad / parcialmente por dicha entidad utilizando sus propios empleados / voluntarios; esto puede incluir colaboración con uno o más gobiernos locales.
 - ③ indica que el servicio se provee vía contrato o que la entidad sirve meramente como intermediario fiscal por parte de los dueños de propiedad que reciben el servicio

¹ Para municipios que no han radicado con el estado sus reportes AUD 2013 completados, utilizar la del año fiscal más reciente.

Nota sobre gasto de capital

La data de desembolsos municipales reflejados en estos perfiles incluye gastos de capital cubiertos por los gobiernos locales, al punto que los gobiernos locales llevaron a cabo tan desembolso en los años presentados en el perfil. Similarmente, servicio de deudas (i.e. principal e intereses de dinero prestado) también está reflejado en estos perfiles. Dado a que artículos capitales son financiados por largos periodos de tiempo por deudas creadas por un gobierno local, en algunos casos esto crea una “superposición” de desembolsos en los números y artificialmente inflan los verdaderos costos operativos en cierta forma. Por otra parte, no todos los artículos capitales son prestados.

Condado de Onondaga



Gobierno: Director Ejecutivo del Condado +17 Legisladores

Población, 2013: 468,387

Categoría General: 1 de 36 a lo ancho del condado

Categoría en clase: 1 de 1 condado

Area de terreno: 780.0 millas cuadrada

Categoría General: 1 de 36 a lo ancho del condado

Categoría en clase: 1 de 1 condado

Densidad: 600.5 personas por milla cuadrada

Categoría General: 24 de 36 a lo ancho del condado

Categoría en clase: 1 de 1 condado

Ingreso medio de hogar, 2008-12: \$53,593 (100% a lo ancho del condado IMH)

Cantidad de hogares, 2008-12: 185,036

Valor medio de hogares, 2008-12: \$131,700 (100% a lo ancho del condado VMH)

Desembolsos, 2003: \$844,043,734

Desembolsos, 2008: \$1,129,596,628

Desembolsos, 2013: \$1,245,511,475

Ingresos del impuesto de propiedad, 2013: \$144,410,400 (12% de gastos totales)

Total presupuesto de año corriente: \$1,213,737,955

Total de impuestos de propiedad recaudados en el año corriente: \$140,891,159

Empleados: 3,269 a tiempo completo, 412 a tiempo parcial

Tasa de impuestos ecualizada, Principal organismo gubernamental, 2012:

\$5.26 - \$6.05 per \$1,000

Superposición de toda Tasa de Impuestos, 2012: N/A per \$1,000

Categoría en clase: N/A de 1 condado

Fondos de Presupuesto (i.e. el presupuesto incluye un fondo aparte para lo siguiente?)

General – Si

Autopistas – Si

Agua – Si
 Alcantarilla –Si
 Protección contra fuegos – No
 Basura – No
 Alumbrado – No
 Ambulancia – No

Desembolsos per Cápita, 2013: \$2,659

Categoría General: 2 of 36 a lo ancho del condado

Categoría en clase: 1 of 1 condado

Desembolsos por millas cuadradas, 2013: \$1,596,810

Categoría General: 14 of 36 a lo ancho del condado

Categoría en clase: 1 of 1 condado

Cambio en desembolsos, 2003-13: 40%

Cambio en desembolsos, 2008-13: 10%

Balance de fondos (hasta el año fiscal 2013):

Fondo General – \$96,951,731

Fondo de Carreteras – \$1,832,469

Fondo de Agua– \$4,661,720

Fondo de Alcantarilla – \$41,634,689

Capital – -\$24,516,128

Otro – \$55,145,164

Total Neto – \$175,709,645

Menú de Servicios :

Ejecutivo – ①

Legislativo – ①

Administración Financiera – ①

Secretario – ①

Policía – ①

Trabajos Públicos – ①

Protección de fuegos – ①

Parques – ①

Cortes – ①

Zonificación y Planificación – ①

Alcantarilla – ①

Agua – ①

Sanidad – ①

Evaluación de impuestos – ①

Página Web Oficial: ongov.net

Ciudad de Syracuse



Gobierno: Alcalde + 9 Concejales

Población, 2013: 144,669

Categoría General: 2 de 36 a lo ancho del condado

Categoría en clase: 1 de 1 condado

Área de terreno: 26.0 millas cuadrada

Categoría General: 18 de 36 a lo ancho del condado

Categoría en clase: 1 de 1 condado

Densidad: 5,564.2 personas por milla cuadrada

Categoría General: 1 de 36 a lo ancho del condado

Categoría en clase: 1 de 1 condado

Ingreso medio de hogar, 2008-12: \$31,459 (59% a lo ancho del condado IMH)

Cantidad de hogares, 2008-12: 56,013

Valor medio de hogares, 2008-12: \$85,900 (65% a lo ancho del condado VMH)

Desembolsos, 2003: \$229,484,639

Desembolsos, 2008: \$280,645,233

Desembolsos, 2013: \$325,995,552

Ingresos de impuesto de propiedad, 2013: \$33,909,294 (10% de gastos totales)

Total presupuesto de año corriente: \$288,816,324

Total de impuestos de propiedad recaudados en el año corriente: \$33,863,632

Empleados: 1,696 a tiempo completo, 230 a tiempo parcial

Tasa de impuestos ecualizada, Principal organismo gubernamental, 2012:

\$7.72 per \$1,000

Superposición de toda Tasa de Impuestos, 2012: \$18.08 per \$1,000

Categoría en clase: 1 de 1 condado

Fondos de Presupuesto (i.e. el presupuesto incluye un fondo aparte para lo siguiente?)

General – Si

Autopistas – No

Agua – Si
 Alcantarilla –Si
 Protección contra fuegos – No
 Basura – No
 Alumbrado – No
 Ambulancia – No

Desembolsos per Cápita, 2013: \$2,253

Categoría General: 4 de 36 a lo ancho del condado

Categoría en clase: 1 de 1 condado

Desembolsos por millas cuadradas, 2013: \$12,538,290

Categoría General: 2 de 36 a lo ancho del condado

Categoría en clase: 1 of 1 condado

Cambio en desembolsos, 2003-13: 42%

Cambio en desembolsos, 2008-13: 16%

Balance de fondos (hasta el año fiscal 2013):

Fondo General – \$64,246,764

Fondo de Carreteras – \$0

Fondo de Agua– \$0

Fondo de Alcantarilla – \$0

Capital – \$19,806,418

Otro – \$6,211,816

Total Neto – \$90,264,998

Menú de Servicios :

Ejecutivo – ①

Legislativo – ①

Administración Financiera – ①

Secretario – ①

Policía – ①

Trabajos Públicos – ①

Protección de fuegos – ①

Parques – ①

Cortes – ①

Zonificación y Planificación – ①

Alcantarilla – ①

Agua – ①

Sanidad – ①

Evaluación de impuestos – ①

Página Web Oficial: syrgov.net

Poblado de Baldwinsville

Dentro de los pueblos de Lysander y Van Buren



Gobierno: Alcalde + 6 Administradores

Población, 2013: 7,464

Categoría General: 13 de 36 a lo ancho del condado

Categoría en clase: 1 de 15 poblados

Área de terreno: 3.1 millas cuadrada

Categoría General: 22 de 36 a lo ancho del condado

Categoría en clase: 1 de 15 poblados

Densidad: 2,407.7 personas por milla cuadrada

Categoría General: 11 de 36 a lo ancho del condado

Categoría en clase: 9 de 15 poblados

Ingreso medio de hogar, 2008-12: \$50,333 (94% a lo ancho del condado IMH)

Cantidad de hogares, 2008-12: 3,123

Valor medio de hogares, 2008-12: \$122,700 (93% a lo ancho del condado VMH)

Desembolsos, 2003: \$4,956,208

Desembolsos, 2008: \$4,975,275

Desembolsos, 2013: \$4,668,956

Ingresos de impuesto de propiedad, 2013: \$2,236,571 (48% de gastos totales)

Total presupuesto de año corriente: \$4,758,10

Total de impuestos de propiedad recaudados en el año corriente: \$2,296,216

Empleados: 28 a tiempo completo, 16 a tiempo parcial

Tasa de impuestos ecualizada, Principal organismo gubernamental, 2012:

\$6.95 per \$1,000

Superposición de toda Tasa de Impuestos, 2012: \$13.86 per \$1,000

Categoría en clase: 11 de 15 poblados

Fondos de Presupuesto (i.e. el presupuesto incluye un fondo aparte para lo siguiente?)

General – Si

Autopistas – No

Agua – Si
 Alcantarilla –Si
 Protección contra fuegos – No
 Basura – No
 Alumbrado – Si
 Ambulancia – No

Desembolsos per Cápita, 2013: \$626

Categoría General: 21 de 36 a lo ancho del condado

Categoría en clase: 14 de 15 poblados

Desembolsos por millas cuadradas, 2013: \$1,506,115

Categoría General: 15 de 36 a lo ancho del condado

Categoría en clase: 12 de 15 poblados

Cambio en desembolsos, 2003-13: -6%

Cambio en desembolsos, 2008-13: -6%

Balance de fondos (hasta el año fiscal 2013):

Fondo General – \$1,519,073

Fondo de Carreteras – \$0

Fondo de Agua– \$585,685

Fondo de Alcantarilla – \$336,189

Capital – \$0

Otro – \$0

Total Neto – \$2,440,947

Menú de Servicios :

Ejecutivo – ①

Legislativo – ①

Administración Financiera – ①

Secretario – ①

Policía – ①

Trabajos Públicos – ①

Protección de fuegos – ①

Parques – ①

Cortes – ①

Zonificación y Planificación – ①

Alcantarilla – ①

Agua – ①

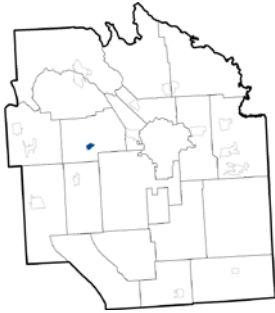
Sanidad – ①

Evaluación de impuestos – ①

Página Web Oficial: baldwinsville.org

Camillus village

Dentro del pueblo de Camillus



Gobierno: Alcalde + 4 Administradores

Población, 2013: 1,243

Categoría General: 33 de 36 a lo ancho del condado

Categoría en clase: 12 de 15 poblados

Área de terreno: 0.4 millas cuadrada

Categoría General: 35 de 36 a lo ancho del condado

Categoría en clase: 14 de 15 poblados

Densidad: 3,107.5 personas por milla cuadrada

Categoría General: 4 de 36 a lo ancho del condado

Categoría en clase: 3 de 15 poblados

Ingreso medio de hogar, 2008-12: \$45,813 (85% a lo ancho del condado IMH)

Cantidad de hogares, 2008-12: 553

Valor medio de hogares, 2008-12: \$106,400 (81% a lo ancho del condado VMH)

Desembolsos, 2003: \$1,016,767

Desembolsos, 2008: \$1,271,199

Desembolsos, 2013: \$1,146,109

Ingresos de impuesto de propiedad, 2013: \$314,509 (27% de gastos totales)

Total presupuesto de año corriente: \$1,152,639

Total de impuestos de propiedad recaudados en el año corriente: \$316,056

Empleados: 3 a tiempo completo, 1a tiempo parcial

Tasa de impuestos ecualizada, Principal organismo gubernamental, 2012:

\$6.59 por \$1,000

Superposición de toda Tasa de Impuestos, 2012: \$16.02 por \$1,000

Categoría en clase: 6 de 15 poblados

Fondos de Presupuesto (i.e. el presupuesto incluye un fondo aparte para lo siguiente?)

General – Si

Autopistas – No

Agua – No
 Alcantarilla – Si
 Protección contra fuegos – No
 Basura – No
 Alumbrado – No
 Ambulancia – No

Desembolsos per Cápita, 2013: \$922

Categoría General: 14 de 36 a lo ancho del condado

Categoría en clase: 11 de 15 poblados

Desembolsos por millas cuadradas, 2013: \$2,865,273

Categoría General: 9 de 36 a lo ancho del condado

Categoría en clase: 8 de 15 poblados

Cambio en desembolsos, 2003-13: 13%

Cambio en desembolsos, 2008-13: -10%

Balance de fondos (hasta el año fiscal 2013):

Fondo General – \$414,673

Fondo de Carreteras – \$0

Fondo de Agua – \$0

Fondo de Alcantarilla – \$68,048

Capital – \$0

Otro – \$0

Total Neto – \$482,721

Menú de Servicios :

Ejecutivo – ①

Legislativo – ①

Administración Financiera – ①

Secretario – ①

Policía – ①

Trabajos Públicos – ①

Protección de fuegos – ①

Parques – ①

Cortes – ①

Zonificación y Planificación – ①

Alcantarilla – ①

Agua – ①

Sanidad – ①

Evaluación de impuestos – ①

Página Web Oficial: villageofcamillus-ny.gov

Poblado de East Syracuse

Dentro del pueblo de DeWitt



Gobierno: Alcalde + 4 Administradores

Población, 2013: 3,041

Categoría General: 24 de 36 a lo ancho del condado

Categoría en clase: 7 de 15 poblados

Área de terreno: 1.6 millas cuadrada

Categoría General: 26 de 36 a lo ancho del condado

Categoría en clase: 5 de 15 poblados

Densidad: 1,900.6 personas por milla cuadrada

Categoría General: 12 de 36 a lo ancho del condado

Categoría en clase: 10 de 15 poblados

Ingreso medio de hogar, 2008-12: \$35,271 (66% a lo ancho del condado IMH)

Cantidad de hogares, 2008-12: 1,413

Valor medio de hogares, 2008-12: \$88,600 (67% a lo ancho del condado VMH)

Desembolsos, 2003: \$5,048,228

Desembolsos, 2008: \$5,495,389

Desembolsos, 2013: \$6,349,799

Ingresos de impuesto de propiedad, 2013: \$2,742,831 (43% de gastos totales)

Total presupuesto de año corriente: \$4,718,782

Total de impuestos de propiedad recaudados en el año corriente: \$2,968,805

Empleados: 24 a tiempo completo, 15 a tiempo parcial

Tasa de impuestos ecualizada, Principal organismo gubernamental, 2012:

\$15.04 por \$1,000

Superposición de toda Tasa de Impuestos, 2012: \$21.85 por \$1,000

Categoría en clase: 1 de 15 poblados

Fondos de Presupuesto (i.e. el presupuesto incluye un fondo aparte para lo siguiente?)

General – Si

Autopistas – No

Agua – No
 Alcantarilla – Si
 Protección contra fuegos – No
 Basura – No
 Alumbrado – No
 Ambulancia – No

Desembolsos per Cápita, 2013: \$2,088

Categoría General: 5 de 36 a lo ancho del condado

Categoría en clase: 3 de 15 poblados

Desembolsos por millas cuadradas, 2013: \$3,968,624

Categoría General: 4 de 36 a lo ancho del condado

Categoría en clase: 3 de 15 poblados

Cambio en desembolsos, 2003-13: 26%

Cambio en desembolsos, 2008-13: 16%

Balance de fondos (hasta el año fiscal 2013):

Fondo General – \$781,878

Fondo de Carreteras – \$0

Fondo de Agua – \$0

Fondo de Alcantarilla – \$38,285

Capital – \$1, 856,795

Otro – \$55,939

Total Neto – \$980,693

Menú de Servicios:

Ejecutivo – ①

Legislativo – ①

Administración Financiera – ①

Secretario – ①

Policía – ①

Trabajos Públicos – ①

Protección de fuegos – ①

Parques – ①

Cortes – ①

Zonificación y Planificación – ①

Alcantarilla – ②

Agua – ①

Sanidad – ②

Evaluación de impuestos – ①

Página Web Oficial: villageofeastsyracuse.com

Elbridge village

Within Elbridge town



Gobierno: Alcalde + 4 Administradores

Población, 2013: 1,048

Categoría General: 34 de 36 a lo ancho del condado

Categoría en clase: 13 de 15 poblados

Área de terreno: 1.0 millas cuadrada

Categoría General: 31 de 36 a lo ancho del condado

Categoría en clase: 10 de 15 poblados

Densidad: 1,048.0 personas por milla cuadrada

Categoría General: 18 de 36 a lo ancho del condado

Categoría en clase: 14 de 15 poblados

Ingreso medio de hogar, 2008-12: \$65,764 (123% a lo ancho del condado IMH)

Cantidad de hogares, 2008-12: 377

Valor medio de hogares, 2008-12: \$88,600 (104% a lo ancho del condado VMH)

Desembolsos, 2003: \$537,405

Desembolsos, 2008: \$823,886

Desembolsos, 2013: \$729,566

Ingresos de impuesto de propiedad, 2013: \$163,406 (22% de gastos totales)

Total presupuesto de año corriente: \$771,216

Total de impuestos de propiedad recaudados en el año corriente: \$173,020

Empleados: 3 a tiempo completo, 5 a tiempo parcial

Tasa de impuestos ecualizada, Principal organismo gubernamental, 2012:

\$3.00 por \$1,000

Superposición de toda Tasa de Impuestos, 2012: \$12.17 por \$1,000

Categoría en clase: 13 de 15 poblados

Fondos de Presupuesto (i.e. el presupuesto incluye un fondo aparte para lo siguiente?)

General – Si

Autopistas – No

Agua – Si
 Alcantarilla –No
 Protección contra fuegos – No
 Basura – No
 Alumbrado – No
 Ambulancia – No

Desembolsos per Cápita, 2013: \$696

Categoría General: 19 de 36 a lo ancho del condado

Categoría en clase: 12 de 15 poblados

Desembolsos por millas cuadradas, 2013: \$729,566

Categoría General: 18 de 36 a lo ancho del condado

Categoría en clase: 14 de 15 poblados

Cambio en desembolsos, 2003-13: 36%

Cambio en desembolsos, 2008-13: -11%

Balance de fondos (hasta el año fiscal 2013):

Fondo General – \$584,771

Fondo de Carreteras – \$0

Fondo de Agua– \$490,113

Fondo de Alcantarilla – \$0

Capital – \$0

Otro – \$0

Total Neto – \$1,074,884

Menú de Servicios:

Ejecutivo – ①

Legislativo – ①

Administración Financiera – ①

Secretario – ①

Policía – ①

Trabajos Públicos – ①

Protección de fuegos – ①

Parques – ①

Cortes – ①

Zonificación y Planificación – ① ②

Alcantarilla – ①

Agua – ① ②

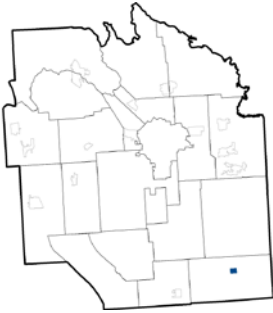
Sanidad – ②

Evaluación de impuestos – ②

Página Web Oficial: villageofelbridge.com

Poblado de Fabius

Dentro del pueblo de Fabius



Gobierno: Alcalde + 2 Administradores

Población, 2013: 343

Categoría General: 36 de 36 a lo ancho del condado

Categoría en clase: 7 de 15 poblados

Área de terreno: 0.4 millas cuadrada

Categoría General: 36 de 36 a lo ancho del condado

Categoría en clase: 15 de 15 poblados

Densidad: 857.5 personas por milla cuadrada

Categoría General: 9 de 36 a lo ancho del condado

Categoría en clase: 15 de 15 poblados

Ingreso medio de hogar, 2008-12: \$56,442 (105% a lo ancho del condado IMH)

Cantidad de hogares, 2008-12: 165

Valor medio de hogares, 2008-12: \$114,500 (87% a lo ancho del condado VMH)

Desembolsos, 2003: \$250,575

Desembolsos, 2008: \$93,602

Desembolsos, 2013: \$88,130

Ingresos de impuesto de propiedad, 2013: \$29,988 (34% de gastos totales)

Total presupuesto de año corriente: \$65,851

Total de impuestos de propiedad recaudados en el año corriente: \$26,351

Empleados: 0 a tiempo completo, 3 a tiempo parcial

Tasa de impuestos ecualizada, Principal organismo gubernamental, 2012:

\$2.38 por \$1,000

Superposición de toda Tasa de Impuestos, 2012: \$11.94 por \$1,000

Categoría en clase: 14 de 15 poblados

Fondos de Presupuesto (i.e. el presupuesto incluye un fondo aparte para lo siguiente?)

General – Si

Autopistas – No

Agua – No
 Alcantarilla –No
 Protección contra fuegos – No
 Basura – No
 Alumbrado – No
 Ambulancia – No

Desembolsos per Cápita, 2013: \$257

Categoría General: 35 de 36 a lo ancho del condado

Categoría en clase: 15 de 15 poblados

Desembolsos por millas cuadradas, 2013: \$220,325

Categoría General: 24 de 36 a lo ancho del condado

Categoría en clase: 15 de 15 poblados

Cambio en desembolsos, 2003-13: -65%

Cambio en desembolsos, 2008-13: -6%

Balance de fondos (hasta el año fiscal 2013):

Fondo General – \$52,964

Fondo de Carreteras – \$0

Fondo de Agua– \$0

Fondo de Alcantarilla – \$0

Capital – \$0

Otro – \$0

Total Neto – \$52,964

Menú de Servicios:

Ejecutivo – ①

Legislativo – ①

Administración Financiera – ①

Secretario – ①

Policía – ①

Trabajos Públicos – ①

Protección de fuegos – ①

Parques – ①

Cortes – ①

Zonificación y Planificación – ①

Alcantarilla – ①

Agua – ①

Sanidad – ①

Evaluación de impuestos – ①

Página Web Oficial: fabius-ny.gov

Poblado de Fayetteville

Dentro del pueblo de Manlius



Gobierno: Alcalde + 4 Administradores

Población, 2013: 4,340

Categoría General: 22 de 36 a lo ancho del condado

Categoría en clase: 5 de 15 poblados

Área de terreno: 1.7 millas cuadrada

Categoría General: 25 de 36 a lo ancho del condado

Categoría en clase: 4 de 15 poblados

Densidad: 2,552.9 personas por milla cuadrada

Categoría General: 9 de 36 a lo ancho del condado

Categoría en clase: 8 de 15 poblados

Ingreso medio de hogar, 2008-12: \$78,958 (147% a lo ancho del condado IMH)

Cantidad de hogares, 2008-12: 2,064

Valor medio de hogares, 2008-12: \$167,000 (127% a lo ancho del condado VMH)

Desembolsos, 2003: \$2,886,688

Desembolsos, 2008: \$4,958,945

Desembolsos, 2013: \$5,649,216

Ingresos de impuesto de propiedad, 2013: \$1,925,379 (34% de gastos totales)

Total presupuesto de año corriente: \$5,532,609

Total de impuestos de propiedad recaudados en el año corriente: \$1,958,767

Empleados: 29 a tiempo completo, 17 a tiempo parcial

Tasa de impuestos ecualizada, Principal organismo gubernamental, 2012:

\$6.70 por \$1,000

Superposición de toda Tasa de Impuestos, 2012: \$15.90 por \$1,000

Categoría en clase: 8 de 15 poblados

Fondos de Presupuesto (i.e. el presupuesto incluye un fondo aparte para lo siguiente?)

General – Si

Autopistas – No

Agua – No
 Alcantarilla –No
 Protección contra fuegos – No
 Basura – No
 Alumbrado – No
 Ambulancia – No

Desembolsos per Cápita, 2013: \$1,302

Categoría General: 7 de 36 a lo ancho del condado

Categoría en clase: 5 de 15 poblados

Desembolsos por millas cuadradas, 2013: \$3,323,068

Categoría General: 7 de 36 a lo ancho del condado

Categoría en clase: 6 de 15 poblados

Cambio en desembolsos, 2003-13: 96%

Cambio en desembolsos, 2008-13: 14%

Balance de fondos (hasta el año fiscal 2013):

Fondo General – \$887,392

Fondo de Carreteras – \$0

Fondo de Agua– \$415,831

Fondo de Alcantarilla – \$145,279

Capital – \$0

Otro – \$0

Total Neto – \$1,448,502

Menú de Servicios:

Ejecutivo – ①

Legislativo – ①

Administración Financiera – ①

Secretario – ①

Policía – ①

Trabajos Públicos – ①

Protección de fuegos – ①

Parques – ②

Cortes – ①

Zonificación y Planificación – ①

Alcantarilla – ②

Agua – ①

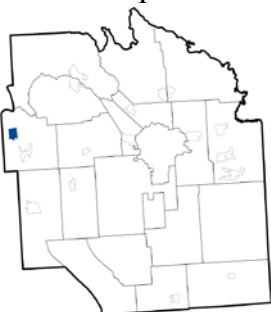
Sanidad – ①

Evaluación de impuestos – ①

Página Web Oficial: fayettevillenyc.org

Poblado de Jordan

Dentro del pueblo de Elbridge



Gobierno: Alcalde + 4 Administradores

Población, 2013: 1,350

Categoría General: 32 de 36 a lo ancho del condado

Categoría en clase: 11 de 15 poblados

Área de terreno: 1.2 millas cuadrada

Categoría General: 29 de 36 a lo ancho del condado

Categoría en clase: 8 de 15 poblados

Densidad: 1,125.0 personas por milla cuadrada

Categoría General: 17 de 36 a lo ancho del condado

Categoría en clase: 13 de 15 poblados

Ingreso medio de hogar, 2008-12: \$56,161 (105% a lo ancho del condado IMH)

Cantidad de hogares, 2008-12: 495

Valor medio de hogares, 2008-12: \$96,800 (127% a lo ancho del condado VMH)

Desembolsos, 2003: \$899,097

Desembolsos, 2008: \$1,258,615

Desembolsos, 2013: \$1,366,526

Ingresos de impuesto de propiedad, 2013: \$294,439 (22% de gastos totales)

Total presupuesto de año corriente: \$1,583,549

Total de impuestos de propiedad recaudados en el año corriente: \$318,151

Empleados: 4 a tiempo completo, 14 a tiempo parcial

Tasa de impuestos ecualizada, Principal organismo gubernamental, 2012:

\$6.27 por \$1,000

Superposición de toda Tasa de Impuestos, 2012: \$15.44 por \$1,000

Categoría en clase: 9 de 15 poblados

Fondos de Presupuesto (i.e. el presupuesto incluye un fondo aparte para lo siguiente?)

General – Si

Autopistas – No

Agua – Si
Alcantarilla –Si
Protección contra fuegos – No
Basura – No
Alumbrado – No
Ambulancia – No

Desembolsos per Cápita, 2013: \$1,012

Categoría General: 11 de 36 a lo ancho del condado

Categoría en clase: 9 de 15 poblados

Desembolsos por millas cuadradas, 2013: \$1,138,772

Categoría General: 16 de 36 a lo ancho del condado

Categoría en clase: 13 de 15 poblados

Cambio en desembolsos, 2003-13: 52%

Cambio en desembolsos, 2008-13: 9%

Balance de fondos (hasta el año fiscal 2013):

Fondo General – \$638,999

Fondo de Carreteras – \$0

Fondo de Agua– \$146,968

Fondo de Alcantarilla – \$94,675

Capital – \$0

Otro – \$15,852

Total Neto – \$864,790

Menú de Servicios:

Ejecutivo – ①

Legislativo – ①

Administración Financiera – ①

Secretario – ①

Policía – ①

Trabajos Públicos – ①

Protección de fuegos – ①

Parques – ①

Cortes – ①

Zonificación y Planificación – ① ②

Alcantarilla- ① ②

Agua – ① ②

Sanidad – ②

Evaluación de impuestos – ①

Página Web Oficial: villageofjordan.org

Poblado de Liverpool

Dentro del pueblo de Salina



Gobierno: Alcalde + 4 Administradores

Población, 2013: 2,315

Categoría General: 28 de 36 a lo ancho del condado

Categoría en clase: 9 de 15 poblados

Área de terreno: 0.8 millas cuadrada

Categoría General: 32 de 36 a lo ancho del condado

Categoría en clase: 11 de 15 poblados

Densidad: 2,893.8 personas por milla cuadrada

Categoría General: 6 de 36 a lo ancho del condado

Categoría en clase: 5 de 15 poblados

Ingreso medio de hogar, 2008-12: \$59,716 (111% a lo ancho del condado IMH)

Cantidad de hogares, 2008-12: 1,077

Valor medio de hogares, 2008-12: \$117,300 (89% a lo ancho del condado VMH)

Desembolsos, 2003: \$1,995,273

Desembolsos, 2008: \$2,517,548

Desembolsos, 2013: \$2,454,324

Ingresos de impuesto de propiedad, 2013: \$1,490,370 (61% de gastos totales)

Total presupuesto de año corriente: \$2,450,648

Total de impuestos de propiedad recaudados en el año corriente: \$1,502,616

Empleados: 14 a tiempo completo, 24 a tiempo parcial

Tasa de impuestos ecualizada, Principal organismo gubernamental, 2012:

\$12.40 por \$1,000

Superposición de toda Tasa de Impuestos, 2012: \$19.30 por \$1,000

Categoría en clase: 3 de 15 poblados

Fondos de Presupuesto (i.e. el presupuesto incluye un fondo aparte para lo siguiente?)

General – Si

Autopistas – No

Agua – No
Alcantarilla – Si
Protección contra fuegos – No
Basura – No
Alumbrado – No
Ambulancia – No

Desembolsos per Cápita, 2013: \$1,060

Categoría General: 10 de 36 a lo ancho del condado

Categoría en clase: 8 de 15 poblados

Desembolsos por millas cuadradas, 2013: \$3,067,905

Categoría General: 8 de 36 a lo ancho del condado

Categoría en clase: 7 de 15 poblados

Cambio en desembolsos, 2003-13: 23%

Cambio en desembolsos, 2008-13: -28%

Balance de fondos (hasta el año fiscal 2013):

Fondo General – \$889,050

Fondo de Carreteras – \$0

Fondo de Agua – \$0

Fondo de Alcantarilla – \$359,658

Capital – \$237,629

Otro – \$110,143

Total Neto – \$1,596,480

Menú de Servicios:

Ejecutivo – ①

Legislativo – ①

Administración Financiera – ①

Secretario – ①

Policía – ①

Trabajos Públicos – ①

Protección de fuegos – ①

Parques – ①

Cortes – ①

Zonificación y Planificación – ①

Alcantarilla – ②

Agua – ①

Sanidad – ①

Evaluación de impuestos – ①

Página Web Oficial: villageofliverpool.org

Poblado de Manlius

Dentro del pueblo de Manlius



Gobierno: Alcalde + 6 Administradores

Población, 2013: 4,675

Categoría General: 21 de 36 a lo ancho del condado

Categoría en clase: 4 de 15 poblados

Área de terreno: 1.8 millas cuadrada

Categoría General: 24 de 36 a lo ancho del condado

Categoría en clase: 3 de 15 poblados

Densidad: 2,597.2 personas por milla cuadrada

Categoría General: 8 de 36 a lo ancho del condado

Categoría en clase: 7 de 15 poblados

Ingreso medio de hogar, 2008-12: \$67,275 (126% a lo ancho del condado IMH)

Cantidad de hogares, 2008-12: 1,931

Valor medio de hogares, 2008-12: \$190,400 (145% a lo ancho del condado VMH)

Desembolsos, 2003: \$4,045,176

Desembolsos, 2008: \$5,353,230

Desembolsos, 2013: \$6,213,319

Ingresos de impuesto de propiedad, 2013: \$1,916,549 (31% de gastos totales)

Total presupuesto de año corriente: \$5,331,379

Total de impuestos de propiedad recaudados en el año corriente: \$2,097,051

Empleados: 25 a tiempo completo, 75 a tiempo parcial

Tasa de impuestos ecualizada, Principal organismo gubernamental, 2012:

\$7.38 por \$1,000

Superposición de toda Tasa de Impuestos, 2012: \$16.58 por \$1,000

Categoría en clase: 5 de 15 poblados

Fondos de Presupuesto (i.e. el presupuesto incluye un fondo aparte para lo siguiente?)

General – Si

Autopistas – No

Agua – No
 Alcantarilla –No
 Protección contra fuegos – No
 Basura – No
 Alumbrado – No
 Ambulancia – No

Desembolsos per Cápita, 2013: \$1,329

Categoría General: 6 de 36 a lo ancho del condado

Categoría en clase: 4 de 15 poblados

Desembolsos por millas cuadradas, 2013: \$3,451,844

Categoría General: 6 de 36 a lo ancho del condado

Categoría en clase: 5 de 15 poblados

Cambio en desembolsos, 2003-13: 54%

Cambio en desembolsos, 2008-13: 16%

Balance de fondos (hasta el año fiscal 2013):

Fondo General – \$2,171,000

Fondo de Carreteras – \$0

Fondo de Agua– \$0

Fondo de Alcantarilla – \$0

Capital – \$20,361

Otro – \$0

Total Neto – \$2,150,639

Menú de Servicios:

Ejecutivo – ①

Legislativo – ①

Administración Financiera – ①

Secretario – ①

Policía – ①

Trabajos Públicos – ①

Protección de fuegos – ①

Parques – ①

Cortes – ①

Zonificación y Planificación – ①

Alcantarilla- ① ②

Agua – ①

Sanidad – ①

Evaluación de impuestos – ① ②

Página Web Oficial: manliusvillage.org

Poblado de Marcellus

Dentro del pueblo de Marcellus



Gobierno: Alcalde + 2 Administradores

Población, 2013: 1,789

Categoría General: 30 de 36 a lo ancho del condado

Categoría en clase: 10 de 15 poblados

Área de terreno: 0.6 millas cuadrada

Categoría General: 33 de 36 a lo ancho del condado

Categoría en clase: 12 de 15 poblados

Densidad: 2,885.5 personas por milla cuadrada

Categoría General: 7 de 36 a lo ancho del condado

Categoría en clase: 6 de 15 poblados

Ingreso medio de hogar, 2008-12: \$53,491 (100% a lo ancho del condado IMH)

Cantidad de hogares, 2008-12: 741

Valor medio de hogares, 2008-12: \$157,800 (120% a lo ancho del condado VMH)

Desembolsos, 2003: \$1,672,484

Desembolsos, 2008: \$2,049,108

Desembolsos, 2013: \$1,691,967

Ingresos de impuesto de propiedad, 2013: \$533,255 (31% de gastos totales)

Total presupuesto de año corriente: \$1,019,887

Total de impuestos de propiedad recaudados en el año corriente: \$559,887

Empleados: 6 a tiempo completo, 18 a tiempo parcial

Tasa de impuestos ecualizada, Principal organismo gubernamental, 2012:

\$6.00 por \$1,000

Superposición de toda Tasa de Impuestos, 2012: \$15.10 por \$1,000

Categoría en clase: 10 de 15 poblados

Fondos de Presupuesto (i.e. el presupuesto incluye un fondo aparte para lo siguiente?)

General – Si

Autopistas – No

Agua – Si
Alcantarilla –Si
Protección contra fuegos – No
Basura – No
Alumbrado – No
Ambulancia – No

Desembolsos per Cápita, 2013: \$946

Categoría General: 13 de 36 a lo ancho del condado

Categoría en clase: 10 de 15 poblados

Desembolsos por millas cuadradas, 2013: \$2,728,979

Categoría General: 10 de 36 a lo ancho del condado

Categoría en clase: 9 de 15 poblados

Cambio en desembolsos, 2003-13: 1%

Cambio en desembolsos, 2008-13: -17%

Balance de fondos (hasta el año fiscal 2013):

Fondo General – \$134,996

Fondo de Carreteras – \$0

Fondo de Agua– \$0

Fondo de Alcantarilla – \$41,336

Capital – \$623,521

Otro – \$0

Total Neto – \$447,189

Menú de Servicios:

Ejecutivo – ①

Legislativo – ①

Administración Financiera – ①

Secretario – ①

Policía – ①

Trabajos Públicos – ①

Protección de fuegos – ①

Parques – ①

Cortes – ①

Zonificación y Planificación – ①

Alcantarilla – ①

Agua – ②

Sanidad – ②

Evaluación de impuestos – ① ②

Página Web Oficial: villageofmarcellus.org

Poblado de Minoa

Dentro del pueblo de Manlius



Gobierno: Alcalde + 4 Administradores

Población, 2013: 3,523

Categoría General: 23 de 36 a lo ancho del condado

Categoría en clase: 6 de 15 poblados

Área de terreno: 1.2 millas cuadrada

Categoría General: 30 de 36 a lo ancho del condado

Categoría en clase: 9 de 15 poblados

Densidad: 2,935.8 personas por milla cuadrada

Categoría General: 5 de 36 a lo ancho del condado

Categoría en clase: 4 de 15 poblados

Ingreso medio de hogar, 2008-12: \$55,685 (104% a lo ancho del condado IMH)

Cantidad de hogares, 2008-12: 1,525

Valor medio de hogares, 2008-12: \$120,000 (91% a lo ancho del condado VMH)

Desembolsos, 2003: \$3,714,816

Desembolsos, 2008: \$3,242,561

Desembolsos, 2013: \$4,373,802

Ingresos de impuesto de propiedad, 2013: \$1,302,553 (30% de gastos totales)

Total presupuesto de año corriente: \$4,218,928

Total de impuestos de propiedad recaudados en el año corriente: \$1,389,796

Empleados: 13 a tiempo completo, 12 a tiempo parcial

Tasa de impuestos ecualizada, Principal organismo gubernamental, 2012:

\$8.95 por \$1,000

Superposición de toda Tasa de Impuestos, 2012: \$18.15 por \$1,000

Categoría en clase: 4 de 15 poblados

Fondos de Presupuesto (i.e. el presupuesto incluye un fondo aparte para lo siguiente?)

General – Si

Autopistas – No

Agua – Si
Alcantarilla –Si
Protección contra fuegos – No
Basura – No
Alumbrado – No
Ambulancia – No

Desembolsos per Cápita, 2013: \$1,241

Categoría General: 8 de 36 a lo ancho del condado

Categoría en clase: 6 de 15 poblados

Desembolsos por millas cuadradas, 2013: \$3,644,835

Categoría General: 5 de 36 a lo ancho del condado

Categoría en clase: 4 de 15 poblados

Cambio en desembolsos, 2003-13: 18%

Cambio en desembolsos, 2008-13: 35%

Balance de fondos (hasta el año fiscal 2013):

Fondo General – \$1,030,284

Fondo de Carreteras – \$0

Fondo de Agua– \$6,242

Fondo de Alcantarilla – \$288,720

Capital – \$774,880

Otro – \$1,466

Total Neto – \$551,832

Menú de Servicios:

Ejecutivo – ①

Legislativo – ①

Administración Financiera – ①

Secretario – ①

Policía – ①

Trabajos Públicos – ①

Protección de fuegos – ①

Parques – ②

Cortes – ①

Zonificación y Planificación – ①

Alcantarilla – ①

Agua – ①

Sanidad – ①

Evaluación de impuestos – ①

Página Web Oficial: villageofminoa.org

Poblado de North Syracuse

Dentro de los pueblos de Cicero y Clay



Gobierno: Alcalde + 4 Administradores

Población, 2013: 6,916

Categoría General: 16 de 36 a lo ancho del condado

Categoría en clase: 2 de 15 poblados

Área de terreno: 2.0 millas cuadrada

Categoría General: 23 de 36 a lo ancho del condado

Categoría en clase: 2 de 15 poblados

Densidad: 3,458.0 personas por milla cuadrada

Categoría General: 3 de 36 a lo ancho del condado

Categoría en clase: 2 de 15 poblados

Ingreso medio de hogar, 2008-12: \$46,858 (87% a lo ancho del condado IMH)

Cantidad de hogares, 2008-12: 2,611

Valor medio de hogares, 2008-12: \$96,600 (73% a lo ancho del condado VMH)

Desembolsos, 2003: \$3,748,508 (Fondo General \$3,691,910, Alcantarilla \$56,598)

Desembolsos, 2008: \$4,636,300 (Fondo General \$4,560,211, Alcantarilla \$76,089)

Desembolsos, 2013: \$4,506,743 (Fondo General \$4,382,209, Alcantarilla \$128,034)

(Nota: El poblado nota que sus niveles de desembolsos disminuyeron al comienzo del 2010 al perder el ingreso de impuesto anteriormente compartido con el condado de Onondaga)

Ingresos de impuesto de propiedad, 2013: \$2,784,037 (61% de gastos totales)

Total presupuesto de año corriente: \$4,824,840

Total de impuestos de propiedad recaudados en el año corriente: \$2,797,645

Empleados: 27 a tiempo completo, 52 por temporada / permanentemente a tiempo parcial

Tasa de impuestos ecualizada, Principal organismo gubernamental, 2012:

\$9.60 por \$1,000

Superposición de toda Tasa de Impuestos, 2012: \$15.92 por \$1,000

Categoría en clase: 7 de 15 poblados

Fondos de Presupuesto (i.e. el presupuesto incluye un fondo aparte para lo siguiente?)

General – Si

Autopistas – No

Agua – No
 Alcantarilla – Si
 Protección contra fuegos – Si
 Basura – No
 Alumbrado – No
 Ambulancia – No

Desembolsos per Cápita, 2013: \$652

Categoría General: 20 de 36 a lo ancho del condado

Categoría en clase: 13 de 15 poblados

Desembolsos por millas cuadradas, 2013: \$2,253,371

Categoría General: 11 de 36 a lo ancho del condado

Categoría en clase: 10 de 15 poblados

Cambio en desembolsos, 2003-13: 21%

Cambio en desembolsos, 2008-13: -3%

Balance de fondos (hasta el año fiscal 2013):

Fondo General – \$1,299,780

Fondo de Carreteras – \$0

Fondo de Agua – \$0

Fondo de Alcantarilla – \$700,268

Capital – \$0

Otro – \$905

Total Neto – \$2,000,953

Menú de Servicios:

Ejecutivo – ①

Legislativo – ①

Administración Financiera – ①

Secretario – ①

Policía – ①

Trabajos Públicos – ①

Protección de fuegos – ①

Parques – ①

Cortes – ①

Zonificación y Planificación – ①

Alcantarilla – ①

Agua – ①

Sanidad – ②

Evaluación de impuestos – ②

Página Web Oficial: northsyracusenyny.org

Poblado de Skaneateles

Dentro del pueblo de Skaneateles



Gobierno: Alcalde + 4 Administradores

Población, 2013: 2,452

Categoría General: 27 de 36 a lo ancho del condado

Categoría en clase: 8 de 15 poblados

Área de terreno: 1.4 millas cuadrada

Categoría General: 28 de 36 a lo ancho del condado

Categoría en clase: 7 de 15 poblados

Densidad: 1,751.4 personas por milla cuadrada

Categoría General: 14 de 36 a lo ancho del condado

Categoría en clase: 11 de 15 poblados

Ingreso medio de hogar, 2008-12: \$78,456 (146% a lo ancho del condado IMH)

Cantidad de hogares, 2008-12: 1,157

Valor medio de hogares, 2008-12: \$325,400 (247% a lo ancho del condado VMH)

Desembolsos, 2003: \$4,584,926

Desembolsos, 2008: \$5,580,063

Desembolsos, 2013: \$6,354,706

Ingresos de impuesto de propiedad, 2013: \$1,536,214 (24% de gastos totales)

Total presupuesto de año corriente: \$3,816,724

Total de impuestos de propiedad recaudados en el año corriente: \$1,500,835

Empleados: 13 a tiempo completo, 24 a tiempo parcial

Tasa de impuestos ecualizada, Principal organismo gubernamental, 2012:

\$3.49 por \$1,000

Superposición de toda Tasa de Impuestos, 2012: \$10.95 por \$1,000

Categoría en clase: 15 de 15 poblados

Fondos de Presupuesto (i.e. el presupuesto incluye un fondo aparte para lo siguiente?)

General – Si

Autopistas – No

Agua – Si
 Alcantarilla –Si
 Protección contra fuegos – No
 Basura – No
 Alumbrado – No
 Ambulancia – No

Desembolsos per Cápita, 2013: \$2,592

Categoría General: 3 de 36 a lo ancho del condado

Categoría en clase: 2 de 15 poblados

Desembolsos por millas cuadradas, 2013: \$4,539,076

Categoría General: 3 de 36 a lo ancho del condado

Categoría en clase: 2 de 15 poblados

Cambio en desembolsos, 2003-13: 39%

Cambio en desembolsos, 2008-13: 14%

Balance de fondos (hasta el año fiscal 2013):

Fondo General – \$756,348

Fondo de Carreteras – \$0

Fondo de Agua– \$486,437

Fondo de Alcantarilla – \$122,065

Capital – \$696,853

Otro – \$708,012

Total Neto – \$1,376,009

Menú de Servicios:

Ejecutivo – ①

Legislativo – ①

Administración Financiera – ①

Secretario – ①

Policía – ①

Trabajos Públicos – ①

Protección de fuegos – ①

Parques – ①

Cortes – ①

Zonificación y Planificación – ①

Alcantarilla – ①

Agua – ①

Sanidad – ②

Evaluación de impuestos – ①

Página Web Oficial: villageofskaneateles.com

Poblado de Solvay

Dentro del pueblo de Geddes



Gobierno: Alcalde + 6 Administradores

Población, 2013: 6,490

Categoría General: 17 de 36 a lo ancho del condado

Categoría en clase: 3 de 15 poblados

Área de terreno: 1.6 millas cuadrada

Categoría General: 27 de 36 a lo ancho del condado

Categoría en clase: 6 de 15 poblados

Densidad: 4,056.3 personas por milla cuadrada

Categoría General: 2 de 36 a lo ancho del condado

Categoría en clase: 1 de 15 poblados

Ingreso medio de hogar, 2008-12: \$42,424 (79% a lo ancho del condado IMH)

Cantidad de hogares, 2008-12: 2,865

Valor medio de hogares, 2008-12: \$104,600 (79% a lo ancho del condado VMH)

Desembolsos, 2003: \$4,106,173 (Sólo Fondo General; desembolso completo de \$21,548,966 incluye tasa basada en servicio público municipal)

Desembolsos, 2008: \$5,901,140 (Sólo Fondo General; desembolso completo de \$37,002,988 incluye tasa basada en servicio público municipal)

Desembolsos, 2013: \$6,640,585 (Sólo Fondo General; desembolso completo de \$28,924,777 incluye tasa basada en servicio público municipal)

Ingresos de impuesto de propiedad, 2013: \$2,952,001 (10% de gastos totales)

Total presupuesto de año corriente: \$5,859,513 (Sólo Fondo General)

Total de impuestos de propiedad recaudados en el año corriente: \$3,115,540 (Fondos Generales y de Biblioteca solamente)

Empleados: 56 a tiempo completo, 39 a tiempo parcial

Tasa de impuestos ecualizada, Principal organismo gubernamental, 2012:

\$12.41 por \$1,000

Superposición de toda Tasa de Impuestos, 2012: \$20.07 por \$1,000

Categoría en clase: 2 de 15 poblados

Fondos de Presupuesto (i.e. el presupuesto incluye un fondo aparte para lo siguiente?)

General – Si

Autopistas – No

Agua – No
 Alcantarilla – No
 Protección contra fuegos – No
 Basura – No
 Alumbrado – No
 Ambulancia – No

Desembolsos per Cápita, 2013: \$1,023 excluyendo servicios públicos, \$4,457 incluyendo servicios públicos. **NOTA:** Cuando los costos de los servicios públicos de Solvay están incluidos (como reportado por la oficina del Contralor del estado), califica primero (1ero) en desembolsos per cápita a lo ancho del condado. Cuando están excluidos, el mismo califica como 8vo entre los poblados del condado.

Desembolsos por millas cuadradas, 2013: \$4,150,366 excluyendo servicios públicos, \$18,077,986 incluyendo servicios públicos. **NOTA:** Cuando los costos de los servicios públicos de Solvay están incluidos (como reportado por la oficina del Contralor del estado), califica primero (1ero) en desembolsos por milla cuadrada a lo ancho del condado. Cuando están excluidos, el mismo califica como 2do entre los poblados del condado

Cambio en desembolsos, 2003-13: 62% (excluyendo servicios públicos)

Cambio en desembolsos, 2008-13: 12% (excluyendo servicios públicos)

Balance de fondos (hasta el año fiscal 2013):

Fondo General – \$36,808
 Fondo de Carreteras – \$0
 Fondo de Agua – \$0
 Fondo de Alcantarilla – \$0
 Capital – \$44,280
 Otro – \$4,802
 Total Neto – \$12,274

Menú de Servicios:

Ejecutivo – ①
 Legislativo – ①
 Administración Financiera – ①
 Secretario – ①
 Policía – ①
 Trabajos Públicos – ①
 Protección de fuegos – ①
 Parques – ①
 Cortes – ①
 Zonificación y Planificación – ①
 Alcantarilla – ①
 Agua – ①
 Sanidad – ①
 Evaluación de impuestos – ①

Página Web Oficial: villageofsolvay.com

Poblado de Tully

Dentro del pueblo de Tully



Gobierno: Alcalde + 4 Administradores

Población, 2013: 870

Categoría General: 35 de 36 a lo ancho del condado

Categoría en clase: 14 de 15 poblados

Área de terreno: 0.7 millas cuadrada

Categoría General: 34 de 36 a lo ancho del condado

Categoría en clase: 13 de 15 poblados

Densidad: 1,450.0 personas por milla cuadrada

Categoría General: 15 de 36 a lo ancho del condado

Categoría en clase: 12 de 15 poblados

Ingreso medio de hogar, 2008-12: \$41,354 (77% a lo ancho del condado IMH)

Cantidad de hogares, 2008-12: 395

Valor medio de hogares, 2008-12: \$121,700 (92% a lo ancho del condado VMH)

Desembolsos, 2003: \$620,607

Desembolsos, 2008: \$1,302,534

Desembolsos, 2013: \$993,225

Ingresos de impuesto de propiedad, 2013: \$207,754 (21% de gastos totales)

Total presupuesto de año corriente: \$1,216,494

Total de impuestos de propiedad recaudados en el año corriente: \$352,550

Empleados: 3 a tiempo completo, 1 a tiempo parcial

Tasa de impuestos ecualizada, Principal organismo gubernamental, 2012:

\$4.92 por \$1,000

Superposición de toda Tasa de Impuestos, 2012: \$13.44 por \$1,000

Categoría en clase: 12 de 15 poblados

Fondos de Presupuesto (i.e. el presupuesto incluye un fondo aparte para lo siguiente?)

General – Si

Autopistas – No

Agua – Si
 Alcantarilla –Si
 Protección contra fuegos – No
 Basura – No
 Alumbrado – No (Alumbrado de las calles cubierto por Fondo General)
 Ambulancia – No

Desembolsos per Cápita, 2013: \$1,142

Categoría General: 9 de 36 a lo ancho del condado

Categoría en clase: 7 de 15 poblados

Desembolsos por millas cuadradas, 2013: \$1,655,375

Categoría General: 13 de 36 a lo ancho del condado

Categoría en clase: 11 de 15 poblados

Cambio en desembolsos, 2003-13: 60%

Cambio en desembolsos, 2008-13: -24%

Balance de fondos (hasta el año fiscal 2013):

Fondo General – \$144,165

Fondo de Carreteras – \$0

Fondo de Agua– \$91,143

Fondo de Alcantarilla – \$95,483

Capital – \$0

Otro – \$0

Total Neto – \$330,791

(Nota: El poblado nota que los totales anteriores incluyen \$220,770 que fue devuelto a contribuyentes como parte del presupuesto del 2014)

Menú de Servicios:

Ejecutivo– ①

Legislativo – ①

Administración Financiera – ①

Secretario – ①

Policía – ①

Trabajos Públicos– ①

Protección de fuegos– ①

Parques – ①

Cortes– ①

Zonificación y Planificación – ①

Alcantarilla- ① ②

Agua – ① ②

Sanidad – ①

Evaluación de impuestos – ①

Página Web Oficial: villageoftully.org

Pueblo de Camillus



Gobierno: Supervisor + 6 Concejales

Población, 2013: 24,286

Categoría General: 8 de 36 a lo ancho del condado

Categoría en clase: 6 de 19 pueblos

Área de terreno: 34.5 millas cuadradas

Categoría General: 13 de 36 a lo ancho del condado

Categoría en clase: 12 de 19 pueblos

Densidad: 703.9 personas por milla cuadrada

Categoría General: 21 de 36 a lo ancho del condado

Categoría en clase: 5 de 19 pueblos

Ingreso medio de hogar, 2008-12: \$62,754 (117% a lo ancho del condado IMH)

Cantidad de hogares, 2008-12: 9,817

Valor medio de hogares, 2008-12: \$134,800 (102% a lo ancho del condado VMH)

Desembolsos, 2003: \$15,239,585

Desembolsos, 2008: \$20,001,636

Desembolsos, 2013: \$20,402,675

Ingresos de impuesto de propiedad, 2013: \$13,508,828 (66% de gastos totales)

Total presupuesto de año corriente: \$17,831,868

Total de impuestos de propiedad recaudados en el año corriente: \$9,860,550

Empleados: 87 a tiempo completo, 64 a tiempo parcial

Tasa de impuestos ecualizada, Principal organismo gubernamental, 2012:

\$6.56 por \$1,000

Superposición de toda Tasa de Impuestos, 2012: \$14.99 por \$1,000

Categoría en clase: 13 de 19 pueblos

Fondos de Presupuesto (i.e. el presupuesto incluye un fondo aparte para lo siguiente?)

General – Si

Autopistas – Si

Agua – No
 Alcantarilla –No
 Protección contra fuegos – No
 Basura – No
 Alumbrado – No
 Ambulancia – No

Desembolsos per Cápita, 2013: \$840

Categoría General: 15 de 36 a lo ancho del condado

Categoría en clase: 2 de 19 pueblos

Desembolsos por millas cuadradas, 2013: \$591,382

Categoría General: 20 de 36 a lo ancho del condado

Categoría en clase: 4 de 19 pueblos

Cambio en desembolsos, 2003-13: 34%

Cambio en desembolsos, 2008-13: 2%

Balance de fondos (hasta el año fiscal 2013):

Fondo General – \$1,875,289

Fondo de Carreteras – \$1,009,037

Fondo de Agua– \$145,087

Fondo de Alcantarilla – \$540,338

Capital – \$1,438,005

Otro – \$67,090

Total Neto – \$2,198,836

Menú de Servicios:

Ejecutivo – ①

Legislativo – ①

Administración Financiera – ①

Secretario – ①

Policía – ①

Trabajos Públicos – ①

Protección de fuegos – ②

Parques – ①

Cortes – ①

Zonificación y Planificación – ①

Alcantarilla – ① ②

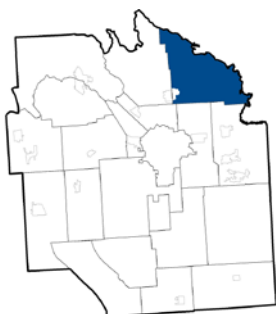
Agua – ①

Sanidad – ①

Evaluación de impuestos – ①

Página Web Oficial: townofcamillus.com

Pueblo de Cicero



Gobierno: Supervisor + 4 Concejales

Población, 2013: 31,699

Categoría General: 6 de 36 a lo ancho del condado

Categoría en clase: 4 de 19 pueblos

Área de terreno: 48.5 millas cuadradas

Categoría General: 6 de 36 a lo ancho del condado

Categoría en clase: 5 de 19 pueblos

Densidad: 653.6 personas por milla cuadrada

Categoría General: 23 de 36 a lo ancho del condado

Categoría en clase: 7 de 19 pueblos

Ingreso medio de hogar, 2008-12: \$65,984 (123% a lo ancho del condado IMH)

Cantidad de hogares, 2008-12: 12,408

Valor medio de hogares, 2008-12: \$144,600 (110% a lo ancho del condado VMH)

Desembolsos, 2003: \$9,715,922

Desembolsos, 2008: \$14,530,488

Desembolsos, 2013: \$14,772,718

Ingresos de impuesto de propiedad, 2013: \$11,380,267 (77% de gastos totales)

Total presupuesto de año corriente: \$14,844,712

Total de impuestos de propiedad recaudados en el año corriente: \$11,713,303

Empleados: 64 a tiempo completo, 60 a tiempo parcial

Tasa de impuestos ecualizada, Principal organismo gubernamental, 2012:

\$3.27 por \$1,000

Superposición de toda Tasa de Impuestos, 2012: \$12.11 por \$1,000

Categoría en clase: 12 de 19 pueblos

Fondos de Presupuesto (i.e. el presupuesto incluye un fondo aparte para lo siguiente?)

General – Si

Autopistas – Si

Agua – No
Alcantarilla –No
Protección contra fuegos – Si
Basura – Si
Alumbrado – Si
Ambulancia – Si

Desembolsos per Cápita, 2013: \$466

Categoría General: 29 de 36 a lo ancho del condado

Categoría en clase: 13 de 19 pueblos

Desembolsos por millas cuadradas, 2013: \$304,592

Categoría General: 23 de 36 a lo ancho del condado

Categoría en clase: 7 de 19 pueblos

Cambio en desembolsos, 2003-13: 52%

Cambio en desembolsos, 2008-13: 2%

Balance de fondos (hasta el año fiscal 2013):

Fondo General – \$3,006,637

Fondo de Carreteras – \$1,760,278

Fondo de Agua– \$33,390

Fondo de Alcantarilla – \$565,167

Capital – \$0

Otro – \$237,570

Total Neto – \$5,603,042

Menú de Servicios:

Ejecutivo – ①

Legislativo – ①

Administración Financiera – ①

Secretario – ①

Policía – ①

Trabajos Públicos – ①

Protección de fuegos – ②

Parques – ①

Cortes – ①

Zonificación y Planificación – ①

Alcantarilla – ②

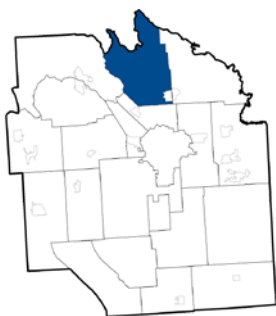
Agua – ②

Sanidad – ②

Evaluación de impuestos – ②

Página Web Oficial: ciceronewyork.net

Pueblo de Clay



Gobierno: Supervisor + 6 Concejales

Población, 2013: 59,345

Categoría General: 3 de 36 a lo ancho del condado

Categoría en clase: 1 de 19 pueblos

Área de terreno: 48.0 millas cuadrada

Categoría General: 7 de 36 a lo ancho del condado

Categoría en clase: 6 de 19 pueblos

Densidad: 1236.4 personas por milla cuadrada

Categoría General: 16 de 36 a lo ancho del condado

Categoría en clase: 3 de 19 pueblos

Ingreso medio de hogar, 2008-12: \$63,964 (119% a lo ancho del condado IMH)

Cantidad de hogares, 2008-12: 22,863

Valor medio de hogares, 2008-12: \$136,300 (103% a lo ancho del condado VMH)

Desembolsos, 2003: \$23,002,859

Desembolsos, 2008: \$24,456,114

Desembolsos, 2013: \$25,219,211

Ingresos de impuesto de propiedad, 2013: \$18,971,253 (75% de gastos totales)

Total presupuesto de año corriente: \$12,827,447

Total de impuestos de propiedad recaudados en el año corriente: \$8,393,957

Empleados: 87 a tiempo completo, 16 a tiempo parcial

Tasa de impuestos ecualizada, Principal organismo gubernamental, 2012:

\$2.46 por \$1,000

Superposición de toda Tasa de Impuestos, 2012: \$11.64 por \$1,000

Categoría en clase: 15 de 19 pueblos

Fondos de Presupuesto (i.e. el presupuesto incluye un fondo aparte para lo siguiente?)

General – Si

Autopistas – Si

Agua – No
Alcantarilla –No
Protección contra fuegos – No
Basura – No
Alumbrado – No
Ambulancia – No

Desembolsos per Cápita, 2013: \$425

Categoría General: 30 de 36 a lo ancho del condado

Categoría en clase: 14 de 19 pueblos

Desembolsos por millas cuadradas, 2013: \$525,400

Categoría General: 21 de 36 a lo ancho del condado

Categoría en clase: 5 de 19 pueblos

Cambio en desembolsos, 2003-13: 10%

Cambio en desembolsos, 2008-13: 3%

Balance de fondos (hasta el año fiscal 2013):

Fondo General – \$6,047,988

Fondo de Carreteras – \$2,828,099

Fondo de Agua– \$1,452,609

Fondo de Alcantarilla – \$1,228,542

Capital – \$8,001

Otro – \$1,903,922

Total Neto – \$13,469,161

Menú de Servicios:

Ejecutivo – ①

Legislativo – ①

Administración Financiera – ①

Secretario – ①

Policía – ①

Trabajos Públicos – ①

Protección de fuegos – ②

Parques – ①

Cortes – ①

Zonificación y Planificación – ①

Alcantarilla – ①

Agua – ① ②

Sanidad – ①

Evaluación de impuestos – ①

Página Web Oficial: townofclay.org

Pueblo de DeWitt



Gobierno: Supervisor + 6 Concejales

Población, 2013: 25,733

Categoría General: 7 de 36 a lo ancho del condado

Categoría en clase: 5 de 19 pueblos

Área de terreno: 33.9 millas cuadrada

Categoría General: 14 de 36 a lo ancho del condado

Categoría en clase: 13 de 19 pueblos

Densidad: 759.1 personas por milla cuadrada

Categoría General: 20 de 36 a lo ancho del condado

Categoría en clase: 4 de 19 pueblos

Ingreso medio de hogar, 2008-12: \$60,089 (112% a lo ancho del condado IMH)

Cantidad de hogares, 2008-12: 10,262

Valor medio de hogares, 2008-12: \$155,600 (118% a lo ancho del condado VMH)

Desembolsos, 2003: \$16,948,677

Desembolsos, 2008: \$22,019,651

Desembolsos, 2013: \$24,386,504

Ingresos de impuesto de propiedad, 2013: \$15,280,657 (63% de gastos totales)

Total presupuesto de año corriente: \$32,805,395

Total de impuestos de propiedad recaudados en el año corriente: \$19,092,881

Empleados: 97 a tiempo completo, 59 a tiempo parcial

Tasa de impuestos ecualizada, Principal organismo gubernamental, 2012:

\$4.45 por \$1,000

Superposición de toda Tasa de Impuestos, 2012: \$13.82 por \$1,000

Categoría en clase: 6 de 19 pueblos

Fondos de Presupuesto (i.e. el presupuesto incluye un fondo aparte para lo siguiente?)

General – Si

Autopistas – Si

Agua – Si
 Alcantarilla –Si
 Protección contra fuegos – Si
 Basura – Si
 Alumbrado – Si
 Ambulancia – Si

Desembolsos per Cápita, 2013: \$948

Categoría General: 12 de 36 a lo ancho del condado

Categoría en clase: 1 de 19 pueblos

Desembolsos por millas cuadradas, 2013: \$719,366

Categoría General: 19 de 36 a lo ancho del condado

Categoría en clase: 3 de 19 pueblos

Cambio en desembolsos, 2003-13: 44%

Cambio en desembolsos, 2008-13: 11%

Balance de fondos (hasta el año fiscal 2013):

Fondo General – \$4,115,501

Fondo de Carreteras – \$2,315,327

Fondo de Agua– \$2,702,297

Fondo de Alcantarilla – \$1,146,910

Capital – \$0

Otro – \$1,273,952

Total Neto – \$11,553,987

Menú de Servicios:

Ejecutivo – ①

Legislativo – ①

Administración Financiera – ①

Secretario – ①

Policía – ①

Trabajos Públicos – ①

Protección de fuegos – ②

Parques – ①

Cortes – ①

Zonificación y Planificación – ①

Alcantarilla – ②

Agua – ① ②

Sanidad – ②

Evaluación de impuestos – ②

Página Web Oficial: townofdewitt.com

Pueblo de Eldridge



Gobierno: Supervisor + 4 Concejales

Población, 2013: 5,853

Categoría General: 19 de 36 a lo ancho del condado

Categoría en clase: 14 de 19 pueblos

Área de terreno: 37.6 millas cuadrada

Categoría General: 11 de 36 a lo ancho del condado

Categoría en clase: 10 de 19 pueblos

Densidad: 155.7 personas por milla cuadrada

Categoría General: 30 de 36 a lo ancho del condado

Categoría en clase: 13 de 19 pueblos

Ingreso medio de hogar, 2008-12: \$61,210 (114% a lo ancho del condado IMH)

Cantidad de hogares, 2008-12: 2,198

Valor medio de hogares, 2008-12: \$111,800 (85% a lo ancho del condado VMH)

Desembolsos, 2003: \$1,859,826

Desembolsos, 2008: \$2,180,519

Desembolsos, 2013: \$2,301,301

Ingresos de impuesto de propiedad, 2013: \$1,737,786 (76% de gastos totales)

Total presupuesto de año corriente: \$2,443,727

Total de impuestos de propiedad recaudados en el año corriente: \$1,749,573

Empleados: 11 a tiempo completo, 9 a tiempo parcial

Tasa de impuestos ecualizada, Principal organismo gubernamental, 2012:

\$4.63 por \$1,000

Superposición de toda Tasa de Impuestos, 2012: \$12.21 por \$1,000

Categoría en clase: 11 de 19 pueblos

Fondos de Presupuesto (i.e. el presupuesto incluye un fondo aparte para lo siguiente?)

General – Si

Autopistas – Si

Agua – Si
 Alcantarilla –No
 Protección contra fuegos – Si
 Basura – No
 Alumbrado – Si
 Ambulancia – Si

Desembolsos per Cápita, 2013: \$393

Categoría General: 32 de 36 a lo ancho del condado

Categoría en clase: 16 de 19 pueblos

Desembolsos por millas cuadradas, 2013: \$61,205

Categoría General: 32 de 36 a lo ancho del condado

Categoría en clase: 15 de 19 pueblos

Cambio en desembolsos, 2003-13: 24%

Cambio en desembolsos, 2008-13: 6%

Balance de fondos (hasta el año fiscal 2013):

Fondo General – \$1,001,030

Fondo de Carreteras – \$348,313

Fondo de Agua– \$86,508

Fondo de Alcantarilla – \$0

Capital – \$8,918

Otro – \$15,966

Total Neto – \$1,422,899

Menú de Servicios:

Ejecutivo – ①

Legislativo – ①

Administración Financiera – ①

Secretario – ①

Policía – ②

Trabajos Públicos – ①

Protección de fuegos – ②

Parques – ①

Cortes – ①

Zonificación y Planificación – ①

Alcantarilla – ①

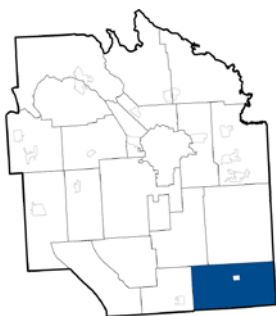
Agua – ②

Sanidad – ①

Evaluación de impuestos – ①

Página Web Oficial: townofelbridge.com

Pueblo de Fabius



Gobierno: Supervisor + 4 Concejales

Población, 2013: 1,954

Categoría General: 29 de 36 a lo ancho del condado

Categoría en clase: 18 de 19 pueblos

Área de terreno: 46.6 millas cuadrada

Categoría General: 36 de 36 a lo ancho del condado

Categoría en clase: 19 de 19 pueblos

Densidad: 41.9 personas por milla cuadrada

Categoría General: 23 de 36 a lo ancho del condado

Categoría en clase: 7 de 19 pueblos

Ingreso medio de hogar, 2008-12: \$69,837 (130% a lo ancho del condado IMH)

Cantidad de hogares, 2008-12: 803

Valor medio de hogares, 2008-12: \$124,800 (95% a lo ancho del condado VMH)

Desembolsos, 2003: \$907,593

Desembolsos, 2008: \$943,045

Desembolsos, 2013: \$1,085,734

Ingresos de impuesto de propiedad, 2013: \$730,327 (67% de gastos totales)

Total presupuesto de año corriente: \$1,581,581

Total de impuestos de propiedad recaudados en el año corriente: \$1,078,478

Empleados: 4 a tiempo completo, 7 a tiempo parcial

Tasa de impuestos ecualizada, Principal organismo gubernamental, 2012:

\$6.66 por \$1,000

Superposición de toda Tasa de Impuestos, 2012: \$15.39 por \$1,000

Categoría en clase: 2 de 19 pueblos

Fondos de Presupuesto (i.e. el presupuesto incluye un fondo aparte para lo siguiente?)

General – Si

Autopistas – Si

Agua – No
 Alcantarilla –No
 Protección contra fuegos – Si
 Basura – Si
 Alumbrado – No
 Ambulancia – No

Desembolsos per Cápita, 2013: \$556

Categoría General: 24 de 36 a lo ancho del condado

Categoría en clase: 8 de 19 pueblos

Desembolsos por millas cuadradas, 2013: \$23,299

Categoría General: 36 de 36 a lo ancho del condado

Categoría en clase: 19 de 19 pueblos

Cambio en desembolsos, 2003-13: 20%

Cambio en desembolsos, 2008-13: 15%

Balance de fondos (hasta el año fiscal 2013):

Fondo General – \$198,880

Fondo de Carreteras – \$267,966

Fondo de Agua– \$0

Fondo de Alcantarilla – \$0

Capital – \$0

Otro – \$0

Total Neto – \$466,846

Menú de Servicios:

Ejecutivo – ①

Legislativo – ①

Administración Financiera – ① ②

Secretario – ①

Policía – ①

Trabajos Públicos – ①

Protección de fuegos – ②

Parques – ②

Cortes – ①

Zonificación y Planificación – ①

Alcantarilla – ①

Agua – ①

Sanidad – ②

Evaluación de impuestos – ②

Página Web Oficial: fabius-ny.gov

Pueblo de Geddes



Gobierno: Supervisor + 6 Concejales

Población, 2013: 16,946

Categoría General: 11 de 36 a lo ancho del condado

Categoría en clase: 9 de 19 pueblos

Área de terreno: 9.2 millas cuadrada

Categoría General: 21 de 36 a lo ancho del condado

Categoría en clase: 19 de 19 pueblos

Densidad: 1,842.0 personas por milla cuadrada

Categoría General: 13 de 36 a lo ancho del condado

Categoría en clase: 2 de 19 pueblos

Ingreso medio de hogar, 2008-12: \$56,883 (106% a lo ancho del condado IMH)

Cantidad de hogares, 2008-12: 6,992

Valor medio de hogares, 2008-12: \$128,000 (97% a lo ancho del condado VMH)

Desembolsos, 2003: \$8,187,211

Desembolsos, 2008: \$9,874,669

Desembolsos, 2013: \$9,191,413

Ingresos de impuesto de propiedad, 2013: \$7,044,903 (77% de gastos totales)

Total presupuesto de año corriente: \$9,838,394

Total de impuestos de propiedad recaudados en el año corriente: \$7,690,988

Empleados: 48 a tiempo completo, 32 a tiempo parcial

Tasa de impuestos ecualizada, Principal organismo gubernamental, 2012:

\$8.02 por \$1,000

Superposición de toda Tasa de Impuestos, 2012: \$17.62 por \$1,000

Categoría en clase: 1 de 19 pueblos

Fondos de Presupuesto (i.e. el presupuesto incluye un fondo aparte para lo siguiente?)

General – Si

Autopistas – Si

Agua – Si
 Alcantarilla – Si
 Protección contra fuegos – Si
 Basura – Si
 Alumbrado – Si
 Ambulancia – No

Desembolsos per Cápita, 2013: \$542

Categoría General: 25 de 36 a lo ancho del condado

Categoría en clase: 9 de 19 pueblos

Desembolsos por millas cuadradas, 2013: \$999,067

Categoría General: 17 de 36 a lo ancho del condado

Categoría en clase: 2 de 19 pueblos

Cambio en desembolsos, 2003-13: 12%

Cambio en desembolsos, 2008-13: -7%

Balance de fondos (hasta el año fiscal 2013):

Fondo General – \$2,082,544

Fondo de Carreteras – \$1,256,229

Fondo de Agua– \$246,931

Fondo de Alcantarilla – \$238,797

Capital – \$399,369

Otro – \$494,255

Total Neto – \$3,919,387

Menú de Servicios:

Ejecutivo – ①

Legislativo – ①

Administración Financiera – ①

Secretario – ①

Policía – ①

Trabajos Públicos – ①

Protección de fuegos – ②

Parques – ①

Cortes – ①

Zonificación y Planificación – ①

Alcantarilla – ②

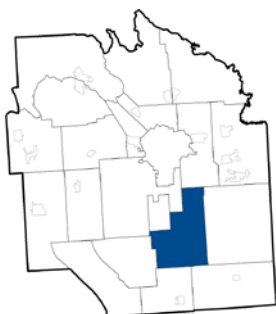
Agua – ①

Sanidad – ②

Evaluación de impuestos – ②

Página Web Oficial: townofgeddes.com

Pueblo de Lafayette



Gobierno: Supervisor + 4 Concejales

Población, 2013: 4,922

Categoría General: 20 de 36 a lo ancho del condado

Categoría en clase: 15 de 19 pueblos

Área de terreno: 39.2 millas cuadrada

Categoría General: 10 de 36 a lo ancho del condado

Categoría en clase: 9 de 19 pueblos

Densidad: 125.6 personas por milla cuadrada

Categoría General: 31 de 36 a lo ancho del condado

Categoría en clase: 14 de 19 pueblos

Ingreso medio de hogar, 2008-12: \$64,962 (121% a lo ancho del condado IMH)

Cantidad de hogares, 2008-12: 1,922

Valor medio de hogares, 2008-12: \$158,200 (120% a lo ancho del condado VMH)

Desembolsos, 2003: \$1,795,960

Desembolsos, 2008: \$2,452,335

Desembolsos, 2013: \$2,411,228

Ingresos de impuesto de propiedad, 2013: \$1,839,587 (76% de gastos totales)

Total presupuesto de año corriente: \$2,904,154

Total de impuestos de propiedad recaudados en el año corriente: \$2,126,987

Empleados: 7 a tiempo completo, 24 a tiempo parcial

Tasa de impuestos ecualizada, Principal organismo gubernamental, 2012:

\$3.78 por \$1,000

Superposición de toda Tasa de Impuestos, 2012: \$11.87 por \$1,000

Categoría en clase: 13 de 19 pueblos

Fondos de Presupuesto (i.e. el presupuesto incluye un fondo aparte para lo siguiente?)

General – Si

Autopistas – Si

Agua – Si
 Alcantarilla – No
 Protección contra fuegos – Si
 Basura – Si
 Alumbrado – Si
 Ambulancia – No

Desembolsos per Cápita, 2013: \$490

Categoría General: 27 de 36 a lo ancho del condado

Categoría en clase: 11 de 19 pueblos

Desembolsos por millas cuadradas, 2013: \$61,511

Categoría General: 31 de 36 a lo ancho del condado

Categoría en clase: 14 de 19 pueblos

Cambio en desembolsos, 2003-13: 34%

Cambio en desembolsos, 2008-13: -2%

Balance de fondos (hasta el año fiscal 2013):

Fondo General – \$688,651

Fondo de Carreteras – \$148,631

Fondo de Agua– \$10,436

Fondo de Alcantarilla – \$0

Capital – \$0

Otro – \$53,914

Total Neto – \$901,632

Menú de Servicios:

Ejecutivo – ①

Legislativo – ①

Administración Financiera – ① ②

Secretario – ①

Policía – ①

Trabajos Públicos – ①

Protección de fuegos – ②

Parques – ①

Cortes – ①

Zonificación y Planificación – ①

Alcantarilla – ①

Agua – ②

Sanidad – ②

Evaluación de impuestos – ②

Página Web Oficial: townoflafayette.com

Pueblo de Lysander



Gobierno: Supervisor + 4 Concejales

Población, 2013: 22,302

Categoría General: 10 de 36 a lo ancho del condado

Categoría en clase: 8 de 19 pueblos

Área de terreno: 61.9 millas cuadrada

Categoría General: 3 de 36 a lo ancho del condado

Categoría en clase: 2 de 19 pueblos

Densidad: 360.3 personas por milla cuadrada

Categoría General: 27 de 36 a lo ancho del condado

Categoría en clase: 10 de 19 pueblos

Ingreso medio de hogar, 2008-12: \$79,513 (148% a lo ancho del condado IMH)

Cantidad de hogares, 2008-12: 8,514

Valor medio de hogares, 2008-12: \$170,300 (129% a lo ancho del condado VMH)

Desembolsos, 2003: \$4,382,356

Desembolsos, 2008: \$5,878,860

Desembolsos, 2013: \$5,687,941

Ingresos de impuesto de propiedad, 2013: \$3,252,426 (57% de gastos totales)

Total presupuesto de año corriente: \$5,813,592

Total de impuestos de propiedad recaudados en el año corriente: \$3,853,268

Empleados: 21 a tiempo completo, 27 a tiempo parcial

Tasa de impuestos ecualizada, Principal organismo gubernamental, 2012:

\$1.34 por \$1,000

Superposición de toda Tasa de Impuestos, 2012: \$9.29 por \$1,000

Categoría en clase: 18 de 19 pueblos

Fondos de Presupuesto (i.e. el presupuesto incluye un fondo aparte para lo siguiente?)

General – Si

Autopistas – Si

Agua – Si
Alcantarilla – Si
Protección contra fuegos – Si
Basura – No
Alumbrado – Si
Ambulancia – No

Desembolsos per Cápita, 2013: \$255

Categoría General: 36 de 36 a lo ancho del condado

Categoría en clase: 19 de 19 pueblos

Desembolsos por millas cuadradas, 2013: \$91,889

Categoría General: 29 de 36 a lo ancho del condado

Categoría en clase: 12 de 19 pueblos

Cambio en desembolsos, 2003-13: 30%

Cambio en desembolsos, 2008-13: -3%

Balance de fondos (hasta el año fiscal 2013):

Fondo General – \$996,201

Fondo de Carreteras – \$623,121

Fondo de Agua– \$115,990

Fondo de Alcantarilla – \$189,653

Capital – \$318,594

Otro – \$193,906

Total Neto – \$2,437,465

Menú de Servicios:

Ejecutivo – ①

Legislativo – ①

Administración Financiera – ①

Secretario – ①

Policía – ①

Trabajos Públicos – ①

Protección de fuegos – ②

Parques – ①

Cortes – ①

Zonificación y Planificación – ①

Alcantarilla – ②

Agua – ②

Sanidad – ①

Evaluación de impuestos – ①

Página Web Oficial: townoflysander.org

Pueblo de Manlius



Gobierno: Supervisor + 6 Concejales

Población, 2013: 32,438

Categoría General: 5 de 36 a lo ancho del condado

Categoría en clase: 3 de 19 pueblos

Área de terreno: 46.6 millas cuadrada

Categoría General: 5 de 36 a lo ancho del condado

Categoría en clase: 4 de 19 pueblos

Densidad: 654.0 personas por milla cuadrada

Categoría General: 22 de 36 a lo ancho del condado

Categoría en clase: 6 de 19 pueblos

Ingreso medio de hogar, 2008-12: \$76,127 (142% a lo ancho del condado IMH)

Cantidad de hogares, 2008-12: 13,115

Valor medio de hogares, 2008-12: \$172,600 (131% a lo ancho del condado VMH)

Desembolsos, 2003: \$11,030,463

Desembolsos, 2008: \$14,124,512

Desembolsos, 2013: \$16,582,944

Ingresos de impuesto de propiedad, 2013: \$14,737,091 (89% de gastos totales)

Total presupuesto de año corriente: \$16,897,044

Total de impuestos de propiedad recaudados en el año corriente: \$15,151,730

Empleados: 80 a tiempo completo, 22 a tiempo parcial

Tasa de impuestos ecualizada, Principal organismo gubernamental, 2012:

\$4.58 por \$1,000

Superposición de toda Tasa de Impuestos, 2012: \$13.06 por \$1,000

Categoría en clase: 9 de 19 pueblos

Fondos de Presupuesto (i.e. el presupuesto incluye un fondo aparte para lo siguiente?)

General – Si

Autopistas – Si

Agua – Si
Alcantarilla – Si
Protección contra fuegos – Si
Basura – Si
Alumbrado – Si
Ambulancia – No

Desembolsos per Cápita, 2013: \$511

Categoría General: 26 de 36 a lo ancho del condado

Categoría en clase: 10 de 19 pueblos

Desembolsos por millas cuadradas, 2013: \$334,334

Categoría General: 22 de 36 a lo ancho del condado

Categoría en clase: 6 de 19 pueblos

Cambio en desembolsos, 2003-13: 50%

Cambio en desembolsos, 2008-13: 17%

Balance de fondos (hasta el año fiscal 2013):

Fondo General – \$3,175,851

Fondo de Carreteras – \$1,138,115

Fondo de Agua– \$59,119

Fondo de Alcantarilla – \$139,969

Capital – \$15,532

Otro – \$545,176

Total Neto – \$5,073,762

Menú de Servicios:

Ejecutivo – ①

Legislativo – ①

Administración Financiera – ①

Secretario – ①

Policía – ①

Trabajos Públicos – ①

Protección de fuegos – ②

Parques – ①

Cortes – ①

Zonificación y Planificación – ①

Alcantarilla – ① ②

Agua – ①

Sanidad – ②

Evaluación de impuestos – ②

Página Web Oficial: townofmanlius.org

Pueblo de Marcellus



Gobierno: Supervisor + 4 Concejales

Población, 2013: 6,187

Categoría General: 18 de 36 a lo ancho del condado

Categoría en clase: 13 de 19 pueblos

Área de terreno: 32.5 millas cuadrada

Categoría General: 16 de 36 a lo ancho del condado

Categoría en clase: 15 de 19 pueblos

Densidad: 190.4 personas por milla cuadrada

Categoría General: 28 de 36 a lo ancho del condado

Categoría en clase: 11 de 19 pueblos

Ingreso medio de hogar, 2008-12: \$71,889 (134% a lo ancho del condado IMH)

Cantidad de hogares, 2008-12: 2,456

Valor medio de hogares, 2008-12: \$165,700 (126% a lo ancho del condado VMH)

Desembolsos, 2003: \$2,104,128

Desembolsos, 2008: \$3,510,938

Desembolsos, 2013: \$3,781,086

Ingresos de impuesto de propiedad, 2013: \$2,787,963 (74% de gastos totales)

Total presupuesto de año corriente: \$3,325,149

Total de impuestos de propiedad recaudados en el año corriente: \$2,485,621

Empleados: 11 a tiempo completo, 26 a tiempo parcial

Tasa de impuestos ecualizada, Principal organismo gubernamental, 2012:

\$4.65 por \$1,000

Superposición de toda Tasa de Impuestos, 2012: \$13.77 por \$1,000

Categoría en clase: 7 de 19 pueblos

Fondos de Presupuesto (i.e. el presupuesto incluye un fondo aparte para lo siguiente?)

General – Si

Autopistas – Si

Agua – No
 Alcantarilla – No
 Protección contra fuegos – Si
 Basura – No
 Alumbrado – No
 Ambulancia – Si

Desembolsos per Cápita, 2013: \$611

Categoría General: 22 de 36 a lo ancho del condado

Categoría en clase: 6 de 19 pueblos

Desembolsos por millas cuadradas, 2013: \$116,341

Categoría General: 27 de 36 a lo ancho del condado

Categoría en clase: 10 de 19 pueblos

Cambio en desembolsos, 2003-13: 80%

Cambio en desembolsos, 2008-13: 8%

Balance de fondos (hasta el año fiscal 2013):

Fondo General – \$1,738,033

Fondo de Carreteras – \$327,928

Fondo de Agua– \$131,449

Fondo de Alcantarilla – \$22,369

Capital – \$6,044,436

Otro – \$181,663

Total Neto – \$3,642,994

Menú de Servicios:

Ejecutivo – ①

Legislativo – ①

Administración Financiera – ①

Secretario – ①

Policía – ①

Trabajos Públicos – ①

Protección de fuegos – ②

Parques – ①

Cortes – ①

Zonificación y Planificación – ①

Alcantarilla – ②

Agua – ②

Sanidad – ①

Evaluación de impuestos – ①

Página Web Oficial: marcellusny.com

Pueblo de Onondaga



Gobierno: Supervisor + 4 Concejales

Población, 2013: 23,143

Categoría General: 9 de 36 a lo ancho del condado

Categoría en clase: 7 de 19 pueblos

Área de terreno: 57.7 millas cuadrada

Categoría General: 4 de 36 a lo ancho del condado

Categoría en clase: 3 de 19 pueblos

Densidad: 401.1 personas por milla cuadrada

Categoría General: 25 de 36 a lo ancho del condado

Categoría en clase: 8 de 19 pueblos

Ingreso medio de hogar, 2008-12: \$67,293 (126% a lo ancho del condado IMH)

Cantidad de hogares, 2008-12: 8,708

Valor medio de hogares, 2008-12: \$162,900 (124% a lo ancho del condado VMH)

Desembolsos, 2003: \$7,291,771

Desembolsos, 2008: \$8,597,632

Desembolsos, 2013: \$9,108,689

Ingresos de impuesto de propiedad, 2013: \$7,768,461 (85% de gastos totales)

Total presupuesto de año corriente: \$9,843,019

Total de impuestos de propiedad recaudados en el año corriente: \$7,552,658

Empleados: 34 a tiempo completo, 13 a tiempo parcial

Tasa de impuestos ecualizada, Principal organismo gubernamental, 2012:

\$2.56 por \$1,000

Superposición de toda Tasa de Impuestos, 2012: \$11.64 por \$1,000

Categoría en clase: 14 de 19 pueblos

Fondos de Presupuesto (i.e. el presupuesto incluye un fondo aparte para lo siguiente?)

General – Si

Autopistas – Si

Agua – Si
 Alcantarilla – Si
 Protección contra fuegos – Si
 Basura – No
 Alumbrado – Si
 Ambulancia – No

Desembolsos per Cápita, 2013: \$394

Categoría General: 31 de 36 a lo ancho del condado

Categoría en clase: 15 de 19 pueblos

Desembolsos por millas cuadradas, 2013: \$157,863

Categoría General: 25 de 36 a lo ancho del condado

Categoría en clase: 8 de 19 pueblos

Cambio en desembolsos, 2003-13: 25%

Cambio en desembolsos, 2008-13: 6%

Balance de fondos (hasta el año fiscal 2013):

Fondo General – \$5,378,388

Fondo de Carreteras – \$884,790

Fondo de Agua– \$69,310

Fondo de Alcantarilla – \$272,689

Capital – \$0

Otro – \$563,256

Total Neto – \$7,168,433

Menú de Servicios:

Ejecutivo – ①

Legislativo – ①

Administración Financiera – ①

Secretario – ①

Policía – ①

Trabajos Públicos – ①

Protección de fuegos – ②

Parques – ①

Cortes – ①

Zonificación y Planificación – ① ②

Alcantarilla – ②

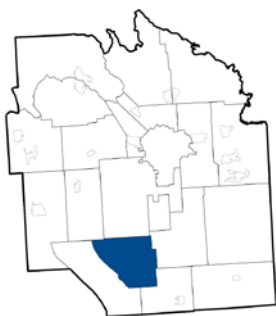
Agua – ②

Sanidad – ①

Evaluación de impuestos – ①

Página Web Oficial: townofonondagany.com

Pueblo de Otisco



Gobierno: Supervisor + 4 Concejales

Población, 2013: 2,549

Categoría General: 26 de 36 a lo ancho del condado

Categoría en clase: 17 de 19 pueblos

Área de terreno: 29.6 millas cuadrada

Categoría General: 17 de 36 a lo ancho del condado

Categoría en clase: 16 de 19 pueblos

Densidad: 86.1 personas por milla cuadrada

Categoría General: 34 de 36 a lo ancho del condado

Categoría en clase: 17 de 19 pueblos

Ingreso medio de hogar, 2008-12: \$65,417 (122% a lo ancho del condado IMH)

Cantidad de hogares, 2008-12: 978

Valor medio de hogares, 2008-12: \$159,800 (121% a lo ancho del condado VMH)

Desembolsos, 2003: \$852,600

Desembolsos, 2008: \$1,220,624

Desembolsos, 2013: \$1,234,536

Ingresos de impuesto de propiedad, 2013: \$1,058,305 (86% de gastos totales)

Total presupuesto de año corriente: \$1,946,810

Total de impuestos de propiedad recaudados en el año corriente: \$1,588,141

Empleados: 5 a tiempo completo, 4 a tiempo parcial

Tasa de impuestos ecualizada, Principal organismo gubernamental, 2012:

\$5.36 por \$1,000

Superposición de toda Tasa de Impuestos, 2012: \$13.70 por \$1,000

Categoría en clase: 8 de 19 pueblos

Fondos de Presupuesto (i.e. el presupuesto incluye un fondo aparte para lo siguiente?)

General – Si

Autopistas – Si

Agua – Si
 Alcantarilla – No
 Protección contra fuegos – Si
 Basura – No
 Alumbrado – No
 Ambulancia – No

Desembolsos per Cápita, 2013: \$484

Categoría General: 28 de 36 a lo ancho del condado

Categoría en clase: 12 de 19 pueblos

Desembolsos por millas cuadradas, 2013: \$41,707

Categoría General: 34 de 36 a lo ancho del condado

Categoría en clase: 17 de 19 pueblos

Cambio en desembolsos, 2003-13: 45%

Cambio en desembolsos, 2008-13: 1%

Balance de fondos (hasta el año fiscal 2013):

Fondo General – \$416,979

Fondo de Carreteras – \$517,751

Fondo de Agua – \$0

Fondo de Alcantarilla – \$0

Capital – \$0

Otro – \$0

Total Neto – \$934,730

Menú de Servicios:

Ejecutivo – ①

Legislativo – ①

Administración Financiera – ① ②

Secretario – ①

Policía – ①

Trabajos Públicos – ①

Protección de fuegos – ②

Parques – ①

Cortes – ①

Zonificación y Planificación – ①

Alcantarilla – ①

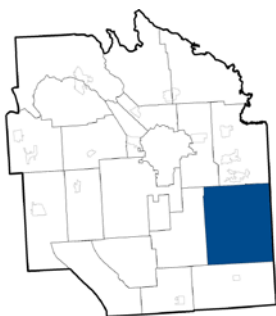
Agua – ②

Sanidad – ①

Evaluación de impuestos – ①

Página Web Oficial: ongov.net/clerk/tOtisco.html

Pueblo de Pompey



Gobierno: Supervisor + 4 Concejales

Población, 2013: 7,282

Categoría General: 14 de 36 a lo ancho del condado

Categoría en clase: 11 de 19 pueblos

Área de terreno: 66.4 millas cuadrada

Categoría General: 2 de 36 a lo ancho del condado

Categoría en clase: 1 de 19 pueblos

Densidad: 109.7 personas por milla cuadrada

Categoría General: 32 de 36 a lo ancho del condado

Categoría en clase: 15 de 19 pueblos

Ingreso medio de hogar, 2008-12: \$89,050 (166% a lo ancho del condado IMH)

Cantidad de hogares, 2008-12: 2,499

Valor medio de hogares, 2008-12: \$199,500 (151% a lo ancho del condado VMH)

Desembolsos, 2003: \$1,750,286

Desembolsos, 2008: \$2,356,313

Desembolsos, 2013: \$2,806,442

Ingresos de impuesto de propiedad, 2013: \$1,905,977 (68% de gastos totales)

Total presupuesto de año corriente: \$3,906,575

Total de impuestos de propiedad recaudados en el año corriente: \$2,828,229

Empleados: 9 a tiempo completo, 16 a tiempo parcial

Tasa de impuestos ecualizada, Principal organismo gubernamental, 2012:

\$1.88 por \$1,000

Superposición de toda Tasa de Impuestos, 2012: \$10.01 por \$1,000

Categoría en clase: 16 de 19 pueblos

Fondos de Presupuesto (i.e. el presupuesto incluye un fondo aparte para lo siguiente?)

General – Si

Autopistas – Si

Agua – Si
 Alcantarilla – Si
 Protección contra fuegos – Si
 Basura – Si
 Alumbrado – Si
 Ambulancia – Si

Desembolsos per Cápita, 2013: \$385

Categoría General: 33 de 36 a lo ancho del condado

Categoría en clase: 17 de 19 pueblos

Desembolsos por millas cuadradas, 2013: \$42,266

Categoría General: 33 de 36 a lo ancho del condado

Categoría en clase: 16 de 19 pueblos

Cambio en desembolsos, 2003-13: 60%

Cambio en desembolsos, 2008-13: 19%

Balance de fondos (hasta el año fiscal 2013):

Fondo General – \$397,132

Fondo de Carreteras – \$313,378

Fondo de Agua– \$8,357

Fondo de Alcantarilla – \$5,303

Capital – \$0

Otro – \$46,371

Total Neto – \$770,541

(Nota: El poblado nota que los totales anteriores incluyen \$220,770 que fue devuelto a contribuyentes como parte del presupuesto del 2014)

Menú de Servicios:

Ejecutivo– ①

Legislativo – ①

Administración Financiera – ①

Secretario – ①

Policía – ②

Trabajos Públicos– ①

Protección de fuegos– ②

Parques – ①

Cortes– ①

Zonificación y Planificación – ①

Alcantarilla – ①

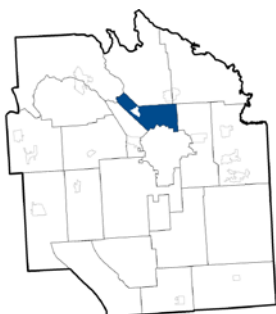
Agua – ②

Sanidad – ②

Evaluación de impuestos – ②

Página Web Oficial: townofpompey.com

Pueblo de Salina



Gobierno: Supervisor + 4 Concejales

Población, 2013: 33,614

Categoría General: 4 de 36 a lo ancho del condado

Categoría en clase: 2 de 19 pueblos

Área de terreno: 13.8 millas cuadrada

Categoría General: 20 de 36 a lo ancho del condado

Categoría en clase: 18 de 19 pueblos

Densidad: 2,435.8 personas por milla cuadrada

Categoría General: 10 de 36 a lo ancho del condado

Categoría en clase: 1 de 19 pueblos

Ingreso medio de hogar, 2008-12: \$51,952 (97% a lo ancho del condado IMH)

Cantidad de hogares, 2008-12: 14,897

Valor medio de hogares, 2008-12: \$105,800 (80% a lo ancho del condado VMH)

Desembolsos, 2003: \$11,489,451

Desembolsos, 2008: \$17,772,382

Desembolsos, 2013: \$25,516,372

Ingresos de impuesto de propiedad, 2013: \$11,367,396 (46% de gastos totales)

Total presupuesto de año corriente: \$14,420,812

Total de impuestos de propiedad recaudados en el año corriente: \$11,822,411

Empleados: 50 a tiempo completo, 38 a tiempo parcial

Tasa de impuestos ecualizada, Principal organismo gubernamental, 2012:

\$4.47 por \$1,000

Superposición de toda Tasa de Impuestos, 2012: \$13.86 por \$1,000

Categoría en clase: 5 de 19 pueblos

Fondos de Presupuesto (i.e. el presupuesto incluye un fondo aparte para lo siguiente?)

General – Si

Autopistas – Si

Agua – No
 Alcantarilla – Si
 Protección contra fuegos – Si
 Basura – Si
 Alumbrado – No
 Ambulancia – No

Desembolsos per Cápita, 2013: \$759

Categoría General: 17 de 36 a lo ancho del condado

Categoría en clase: 4 de 19 pueblos

Desembolsos por millas cuadradas, 2013: \$1,849,012

Categoría General: 12 de 36 a lo ancho del condado

Categoría en clase: 1 de 19 pueblos

Cambio en desembolsos, 2003-13: 117%

Cambio en desembolsos, 2008-13: 40%

Balance de fondos (hasta el año fiscal 2013):

Fondo General – \$2,119,493

Fondo de Carreteras – \$1,887,353

Fondo de Agua– \$29,407

Fondo de Alcantarilla – \$97,134

Capital – \$16,135,652

Otro – \$667,023

Total Neto – \$11,335,242

Menú de Servicios:

Ejecutivo – ①

Legislativo – ①

Administración Financiera – ①

Secretario – ①

Policía – ②

Trabajos Públicos – ①

Protección de fuegos – ②

Parques – ①

Cortes – ①

Zonificación y Planificación – ①

Alcantarilla – ②

Agua – ①

Sanidad – ②

Evaluación de impuestos – ②

Página Web Oficial: salina.ny.us

Pueblo de Skaneateles



Gobierno: Supervisor + 4 Concejales

Población, 2013: 7,225

Categoría General: 15 de 36 a lo ancho del condado

Categoría en clase: 12 de 19 pueblos

Área de terreno: 42.7 millas cuadrada

Categoría General: 9 de 36 a lo ancho del condado

Categoría en clase: 8 de 19 pueblos

Densidad: 169.2 personas por milla cuadrada

Categoría General: 29 de 36 a lo ancho del condado

Categoría en clase: 12 de 19 pueblos

Ingreso medio de hogar, 2008-12: \$85,786 (160% a lo ancho del condado IMH)

Cantidad de hogares, 2008-12: 2,900

Valor medio de hogares, 2008-12: \$257,900 (196% a lo ancho del condado VMH)

Desembolsos, 2003: \$4,478,225

Desembolsos, 2008: \$6,257,338

Desembolsos, 2013: \$4,203,005

Ingresos de impuesto de propiedad, 2013: \$3,349,271 (80% de gastos totales)

Total presupuesto de año corriente: \$4,936,692

Total de impuestos de propiedad recaudados en el año corriente: \$3,451,465

Empleados: 11 a tiempo completo, 22 a tiempo parcial

Tasa de impuestos ecualizada, Principal organismo gubernamental, 2012:

\$2.48 por \$1,000

Superposición de toda Tasa de Impuestos, 2012: \$9.02 por \$1,000

Categoría en clase: 19 de 19 pueblos

Fondos de Presupuesto (i.e. el presupuesto incluye un fondo aparte para lo siguiente?)

General – Si

Autopistas – Si

Agua – Si
 Alcantarilla – Si
 Protección contra fuegos – Si
 Basura – No
 Alumbrado – Si
 Ambulancia – No

Desembolsos per Cápita, 2013: \$582

Categoría General: 23 de 36 a lo ancho del condado

Categoría en clase: 7 de 19 pueblos

Desembolsos por millas cuadradas, 2013: \$98,431

Categoría General: 28 de 36 a lo ancho del condado

Categoría en clase: 11 de 19 pueblos

Cambio en desembolsos, 2003-13: -6%

Cambio en desembolsos, 2008-13: -33%

Balance de fondos (hasta el año fiscal 2013):

Fondo General – \$2,414,960

Fondo de Carreteras – \$769,420

Fondo de Agua – \$0

Fondo de Alcantarilla – \$0

Capital – \$240,258

Otro – \$183,778

Total Neto – \$3,127,900

Menú de Servicios:

Ejecutivo – ①

Legislativo – ①

Administración Financiera – ①

Secretario – ①

Policía – ②

Trabajos Públicos – ①

Protección de fuegos – ②

Parques – ①

Cortes – ①

Zonificación y Planificación – ① ②

Alcantarilla – ②

Agua – ① ②

Sanidad – ① ②

Evaluación de impuestos – ① ②

Página Web Oficial: townofskaneateles.com

Pueblo de Spafford



Gobierno: Supervisor + 4 Concejales

Población, 2013: 1,671

Categoría General: 31 de 36 a lo ancho del condado

Categoría en clase: 19 de 19 pueblos

Área de terreno: 32.8 millas cuadrada

Categoría General: 15 de 36 a lo ancho del condado

Categoría en clase: 14 de 19 pueblos

Densidad: 50.9 personas por milla cuadrada

Categoría General: 35 de 36 a lo ancho del condado

Categoría en clase: 18 de 19 pueblos

Ingreso medio de hogar, 2008-12: \$76,813 (143% a lo ancho del condado IMH)

Cantidad de hogares, 2008-12: 723

Valor medio de hogares, 2008-12: \$217,600 (165% a lo ancho del condado VMH)

Desembolsos, 2003: \$822,721

Desembolsos, 2008: \$7,035,807

Desembolsos, 2013: \$1,312,591

Ingresos de impuesto de propiedad, 2013: \$902,595 (69% de gastos totales)

Total presupuesto de año corriente: \$1,496,356

(Nota: El presupuesto total del año corriente incluye el fondo general, de carreteras y de agua. SOLO refleja la porción de fondo de agua que paga el pueblo de Spafford. Pues, Spafford técnicamente sirve de albacea o banquero para el Distrito de agua del sur del condado de Onondaga, pero los gastos son compartidos con los pueblos de Otisco y Marcellus)

Total de impuestos de propiedad recaudados en el año corriente: \$858,252

Empleados: 3 a tiempo completo, 6 a tiempo parcial

Tasa de impuestos ecualizada, Principal organismo gubernamental, 2012:

\$2.66 por \$1,000

Superposición de toda Tasa de Impuestos, 2012: \$9.43 por \$1,000

Categoría en clase: 17 de 19 pueblos

Fondos de Presupuesto (i.e. el presupuesto incluye un fondo aparte para lo siguiente?)

General – Si

Autopistas – Si

Agua – Si
 Alcantarilla – No
 Protección contra fuegos – Si
 Basura – No
 Alumbrado – No
 Ambulancia – No

Desembolsos per Cápita, 2013: \$786

Categoría General: 16 de 36 a lo ancho del condado

Categoría en clase: 3 de 19 pueblos

Desembolsos por millas cuadradas, 2013: \$40,018

Categoría General: 35 de 36 a lo ancho del condado

Categoría en clase: 18 de 19 pueblos

Cambio en desembolsos, 2003-13: 60%

Cambio en desembolsos, 2008-13: -81%

Balance de fondos (hasta el año fiscal 2013):

Fondo General – \$371,380

Fondo de Carreteras – \$384,404

Fondo de Agua– \$27,683

Fondo de Alcantarilla – \$0

Capital – \$0

Otro – \$0

Total Neto – \$683,467

Menú de Servicios:

Ejecutivo – ①

Legislativo – ①

Administración Financiera – ① ②

Secretario – ①

Policía – ②

Trabajos Públicos – ①

Protección de fuegos – ②

Parques – ①

Cortes – ①

Zonificación y Planificación – ①

Alcantarilla – ②

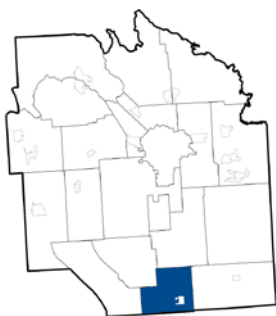
Agua – ② (La Autoridad de Agua de Onondaga County o OCWA por sus siglas en inglés, sirve el 20% de los hogares, el restante en pozos)

Sanidad – ① ② (El pueblo opera una estación de traslado que contrata camiones)

Evaluación de impuestos – ① ②

Página Web Oficial: townofspafford.com

Pueblo de Tully



Gobierno: Supervisor + 4 Concejales

Población, 2013: 2,734

Categoría General: 25 de 36 a lo ancho del condado

Categoría en clase: 16 de 19 pueblos

Área de terreno: 25.9 millas cuadrada

Categoría General: 19 de 36 a lo ancho del condado

Categoría en clase: 17 de 19 pueblos

Densidad: 105.6 personas por milla cuadrada

Categoría General: 33 de 36 a lo ancho del condado

Categoría en clase: 16 de 19 pueblos

Ingreso medio de hogar, 2008-12: \$72,950 (136% a lo ancho del condado IMH)

Cantidad de hogares, 2008-12: 1,103

Valor medio de hogares, 2008-12: \$186,100 (141% a lo ancho del condado VMH)

Desembolsos, 2003: \$1,203,792

Desembolsos, 2008: \$1,809,687

Desembolsos, 2013: \$1,991,944

Ingresos de impuesto de propiedad, 2013: \$1,285,605 (65% de gastos totales)

Total presupuesto de año corriente: \$2,824,233

Total de impuestos de propiedad recaudados en el año corriente: \$2,054,099

Empleados: 11 a tiempo completo, 18 a tiempo parcial

Tasa de impuestos ecualizada, Principal organismo gubernamental, 2012:

\$3.83 por \$1,000

Superposición de toda Tasa de Impuestos, 2012: \$14.07 por \$1,000

Categoría en clase: 4 de 19 pueblos

Fondos de Presupuesto (i.e. el presupuesto incluye un fondo aparte para lo siguiente?)

General – Si

Autopistas – Si

Agua – No
 Alcantarilla – No
 Protección contra fuegos – Si
 Basura – No
 Alumbrado – No
 Ambulancia – Si

Desembolsos per Cápita, 2013: \$729

Categoría General: 18 de 36 a lo ancho del condado

Categoría en clase: 5 de 19 pueblos

Desembolsos por millas cuadradas, 2013: \$76,909

Categoría General: 30 de 36 a lo ancho del condado

Categoría en clase: 13 de 19 pueblos

Cambio en desembolsos, 2003-13: 65%

Cambio en desembolsos, 2008-13: 10%

Balance de fondos (hasta el año fiscal 2013):

Fondo General – \$189,224

Fondo de Carreteras – \$95,090

Fondo de Agua– \$0

Fondo de Alcantarilla – \$0

Capital – \$0

Otro – \$100,148

Total Neto – \$384,462

Menú de Servicios:

Ejecutivo – ①

Legislativo – ①

Administración Financiera – ②

Secretario – ①

Policía – ①

Trabajos Públicos – ①

Protección de fuegos – ①

Parques – ① ②

Cortes – ①

Zonificación y Planificación – ① ②

Alcantarilla – ①

Agua – ①

Sanidad – ②

Evaluación de impuestos – ①

Página Web Oficial: townoftully.org

Pueblo de Van Buren



Gobierno: Supervisor + 6 Concejales

Población, 2013: 13,363

Categoría General: 12 de 36 a lo ancho del condado

Categoría en clase: 10 de 19 pueblos

Área de terreno: 35.6 millas cuadrada

Categoría General: 12 de 36 a lo ancho del condado

Categoría en clase: 11 de 19 pueblos

Densidad: 375.4 personas por milla cuadrada

Categoría General: 26 de 36 a lo ancho del condado

Categoría en clase: 9 de 19 pueblos

Ingreso medio de hogar, 2008-12: \$51,671 (96% a lo ancho del condado IMH)

Cantidad de hogares, 2008-12: 5,828

Valor medio de hogares, 2008-12: \$104,500 (79% a lo ancho del condado VMH)

Desembolsos, 2003: \$4,317,054

Desembolsos, 2008: \$5,559,608

Desembolsos, 2013: \$5,000,050

Ingresos de impuesto de propiedad, 2013: \$3,602,188 (72% de gastos totales)

Total presupuesto de año corriente: \$5,306,377

Total de impuestos de propiedad recaudados en el año corriente: \$3,611,218

Empleados: 22 a tiempo completo, 23 a tiempo parcial

Tasa de impuestos ecualizada, Principal organismo gubernamental, 2012:

\$4.45 por \$1,000

Superposición de toda Tasa de Impuestos, 2012: \$12.39 por \$1,000

Categoría en clase: 10 de 19 pueblos

Fondos de Presupuesto (i.e. el presupuesto incluye un fondo aparte para lo siguiente?)

General – Si

Autopistas – Si

Agua – Si
 Alcantarilla – Si
 Protección contra fuegos – Si
 Basura – No
 Alumbrado – Si
 Ambulancia – No

Desembolsos per Cápita, 2013: \$374

Categoría General: 34 de 36 a lo ancho del condado

Categoría en clase: 18 de 19 pueblos

Desembolsos por millas cuadradas, 2013: \$140,451

Categoría General: 26 de 36 a lo ancho del condado

Categoría en clase: 9 de 19 pueblos

Cambio en desembolsos, 2003-13: 16%

Cambio en desembolsos, 2008-13: -10%

Balance de fondos (hasta el año fiscal 2013):

Fondo General – \$1,842,583

Fondo de Carreteras – \$1,593,005

Fondo de Agua– \$51,658

Fondo de Alcantarilla – \$247,847

Capital – \$543,879

Otro – \$336,656

Total Neto – \$4,615,628

Menú de Servicios:

Ejecutivo – ①

Legislativo – ①

Administración Financiera – ①

Secretario – ①

Policía – ②

Trabajos Públicos – ①

Protección de fuegos – ②

Parques – ①

Cortes – ①

Zonificación y Planificación – ①

Alcantarilla – ①

Agua – ①

Sanidad – ①

Evaluación de impuestos – ①

Página Web Oficial: townofvanburen.com

Distritos especiales reportados aparte

Aunque el condado, ciudad, pueblos y poblados componen el centro del gobierno local de Onondaga, es importante notar la prevalencia y uso de distritos especiales dentro de los pueblos y como se ve impactada la manera en la cual ciertos servicios son brindados y financiados.

Un reporte² creado en el 2007 por la Oficina del Contralor del Estado explica el origen y el rol de los distritos especiales. Estos son:

“...áreas geográficas establecidas dirigidas a las necesidades especiales de dueños de propiedad dentro de ese distrito, utilizando cargos y en algunos casos, tarifa de usuario pagada por contribuyentes de ese distrito para financiar estos servicios. Los distritos especiales fueron autorizados legalmente para ayudar a los pueblos a ajustarse a patrones de crecimiento que no se ven a lo ancho del pueblo, y que han sido usados durante las últimas décadas para dirigirse al incremento de necesidades residenciales. Los ingresos recolectados para pagar por los distritos especiales en estos momentos representan una parte significativa de los ingresos recaudados por los gobiernos locales.

Mientras los pueblos van creciendo, los distritos especiales usualmente son establecidos o expandidos para dirigirse al incremento de la necesidad residencial. Por ejemplo, si una subdivisión es construida en un pueblo, esas casas puede que necesiten una cantidad de nuevos servicios como agua, alcantarillado, alumbrado en las calles o recolección de basura. En los casos en cuales los servicios no son distribuidos a lo ancho del pueblo o cuando el desarrollo no cae dentro de un distrito especial, un nuevo distrito especial es creado o extendido para complacer esas necesidades.

La más antigua autoridad comprensiva de distritos para mejoras a un pueblo fue proveída en “Town Law” anteriormente (Capítulo 63, Leyes de 1909)... Posteriormente, cuando el corriente “Town Law” fue aprobado en 1932 (Capítulo 63, Leyes de 1932) juntas de comisionados separadas fueron generalmente erradicadas y los poderes de juntas separadas fueron transferidos a las juntas del pueblo. En conformidad, los distritos de mejoras especiales en existencia actualmente fueron establecidas bajo las provisiones generales de los Artículos 12 y 12-A del “Town Law” y son administrados por las juntas de sus respectivos pueblos en lugar de por juntas electas separadas. Algunos han sido creados por acto especial de la legislatura de estado.

Hay 867 distritos especiales en el condado de Onondaga. De acuerdo con el reporte de la Oficina del Contralor, Onondaga County tiene una calificación de segundo lugar (con el condado de Erie que tiene 939 distritos especiales) a lo ancho del estado. Onondaga County es uno de solo tres condados a lo ancho del estado que tiene más de 500 distritos especiales dentro de un sistema de gobierno local. Los distritos especiales de

Town Special Districts in New York, a report of the New York State Comptroller's Office, March 2007.

Onondaga abarcan un agama de servicios incluyendo 220 para alcantarillados, 188 para alumbrado, 177 para desagües, 143 para agua, 20 para recolección de basura, 10 para parques y 74 para otros servicios misceláneos. Adicionalmente, hay 35 distritos para protección contra incendios y 20 distritos relacionados a incendios (cuales cuentan con una estructura legal diferente que se discute en la sección III del análisis)

Con la excepción de distritos de control de incendios, los costos de todos los distritos especiales se encuentran contabilizados dentro de la data de cada pueblo discutida en otras partes de este reporte (tanto como en los Perfiles Municipales que se encuentran en el Apéndice).

Nota: Estos distritos especiales solo son esos que se reportan como unidades independientes del gobierno de manera separada. Distritos especiales basados en el pueblo caen bajo el gobierno del pueblo y por consiguiente ya se encuentran en los perfiles de propósito general de gobiernos locales contenidos en la sección anterior. Excluyendo los distritos escolares, hay veintidós (22) de estos distritos especiales que se reportan como unidades separadas a la Oficina del Contralor del Estado. Esas unidades de perfilan en esta sección.

De los veintidós distritos especiales que se reportan en el condado de Onondaga, veinte (20) son distritos de control de incendios. Los otros dos son el distrito de bibliotecas públicas de North Onondaga y el pequeño distrito de Servicios a la Juventud de Fabius.

Referente a distritos de control de incendios, detalles adicionales acerca de alcance, respuestas de agencia y tiempo de respuesta se provee en el capítulo de este reporte que detalla Perfiles de Servicio.

Belgium Cold Spring Distrito de control de incendios

Áreas de servicio: Pueblo de Lysander (porción)

Estaciones con equipo: 3

Desembolsos, 2003: \$803,511

Desembolsos, 2008: \$1,772,162

Desembolsos, 2013: \$937,932

Ingresos de impuestos a la propiedad, 2013: \$1,165,157 (124% de gasto total)

Página Web Oficial: belgiumcoldsprings.org

Brewerton Distrito de control de incendios

Áreas de servicio: Pueblo de Clay (porción), Pueblo de Cicero (porción)

Estaciones con equipo: 2

Desembolsos, 2003: \$402,548

Desembolsos, 2008: \$488,833

Desembolsos, 2013: \$659,278

Ingresos de impuestos a la propiedad, 2013: \$171,421 (26% de gasto total)

Página Web Oficial: brewertonfire.com

Cicero Distrito de control de incendios

Áreas de servicio: Pueblo de Cicero (porción)

Estaciones con equipo: 2

Desembolsos, 2003: \$547,108

Desembolsos, 2008: \$693,331

Desembolsos, 2013: \$892,761

Ingresos de impuestos a la propiedad, 2013: \$333,217 (37% de gasto total)

Página Web Oficial: blogs.cicerofd.org/cfd

DeWitt Distrito de control de incendios

Áreas de servicio: Pueblo de DeWitt (porción)

Estaciones con equipo: 1

Desembolsos, 2003: \$1,742,461

Desembolsos, 2008: \$7,697,730

Desembolsos, 2013: \$2,943,327

Ingresos de impuestos a la propiedad, 2013: \$3,076,265 (96% de gasto total)

Página Web Oficial: dewittfire.org

Jamesville Distrito de control de incendios

Áreas de servicio: Pueblo de DeWitt (porción), Pueblo de Lafayette (porción)

Estaciones con equipo: 1

Desembolsos, 2003: \$422,500

Desembolsos, 2008: \$3,308,373

Desembolsos, 2013: \$485,184

Ingresos de impuestos a la propiedad, 2013: \$454,390 (94% de gasto total)

Página Web Oficial: jamesvillefd.org

Fabius Distrito de control de incendios

Áreas de servicio: Pueblo de Fabius (porción), Poblado de Fabius

Estaciones con equipo: 1

Desembolsos, 2003: N/R

Desembolsos, 2008: \$239,939

Desembolsos, 2013: \$198,166

Ingresos de impuestos a la propiedad, 2013: \$253,432 (128% de gasto total)

Página Web Oficial: N/A

Hinsdale Distrito de control de incendios

Áreas de servicio: Pueblo de Salina (porción)

Estaciones con equipo: 1

Desembolsos, 2003: \$375,527

Desembolsos, 2008: \$632,466

Desembolsos, 2013: \$181,103

Ingresos de impuestos a la propiedad, 2013: \$199,223 (110% de gasto total)

Página Web Oficial: N/A

Kirkville Distrito de control de incendios

Áreas de servicio: Pueblo de Manlius (porción)

Estaciones con equipo: 1

Desembolsos, 2003: \$117,513

Desembolsos, 2008: \$110,201

Desembolsos, 2013: \$131,118

Ingresos de impuestos a la propiedad, 2013: \$180,100 (137% de gasto total)

Página Web Oficial: kirkvillefire.com

Lakeside Distrito de control de incendios

Áreas de servicio: Pueblo de Camillus (porción), Pueblo de Van Buren (porción), Pueblo de Geddes (porción)

Estaciones con equipo: 2

Desembolsos, 2003: \$439,152

Desembolsos, 2008: \$347,019

Desembolsos, 2013: \$351,995

Ingresos de impuestos a la propiedad, 2013: \$445,387 (126% de gasto total)

Página Web Oficial: lakesidefiredistrict.com

Lyncourt Distrito de control de incendios

Áreas de servicio: Pueblo de Salina

Estaciones con equipo: 1

Desembolsos, 2003: \$538,767

Desembolsos, 2008: \$600,849

Desembolsos, 2013: \$739,543

Ingresos de impuestos a la propiedad, 2013: \$623,250 (84% de gasto total)

Página Web Oficial: lyncourtfld.com

Mottville Distrito de control de incendios

Áreas de servicio: Pueblo de Elbridge (porción), Pueblo de Skaneateles (porción)

Estaciones con equipo: 1

Desembolsos, 2003: \$165,650

Desembolsos, 2008: \$193,498

Desembolsos, 2013: \$239,711

Ingresos de impuestos a la propiedad, 2013: \$235,328 (98% de gasto total)

Página Web Oficial: mottvillefireco.com

North West Distrito de control de incendios

Áreas de servicio: Pueblo de Lysander (porción), Pueblo de Van Buren (porción)

* Nota que el Distrito de control de incendios North West se estableció en el 2013 cuando los pueblos de Lysander y Van Buren disolvieron sus respectivos distritos de control de incendios, efectivamente creando un singular distrito de servicio.

Protección de incendios se entrega dentro del distrito por las estaciones de bomberos de Lysander y de Baldwinsville. En el 2013 el distrito tuvo desembolsos de \$614,538.

Otisco Distrito de control de incendios

Áreas de servicio: Pueblo de Elbridge (porción)

Estaciones con equipo: 1

Desembolsos, 2003: \$242,903

Desembolsos, 2008: \$331,786

Desembolsos, 2013: N/R (\$319,003 en el 2012)

Ingresos de impuestos a la propiedad, 2013: N/R

Página Web Oficial: N/A

Plainville Distrito de control de incendios

Áreas de servicio: Pueblo de Lysander (porción)

Estaciones con equipo: 2

Desembolsos, 2003: \$177,257

Desembolsos, 2008: \$162,703

Desembolsos, 2013: \$278,836

Ingresos de impuestos a la propiedad, 2013: \$292,437 (105% de gasto total)

Página Web Oficial: N/A

Pompey Distrito de control de incendios

Áreas de servicio: Pueblo de Pompey (porción)

Estaciones con equipo: 1

Desembolsos, 2003: \$312,415

Desembolsos, 2008: \$414,305

Desembolsos, 2013: N/R (\$403,778 en el 2012)

Ingresos de impuestos a la propiedad, 2013: \$235,328 (98% de gasto total)

Página Web Oficial: pompeyhillfd.com

Salina Distrito de control de incendios (consolidado)

Área de Servicio: Pueblo de Salina (porción)

* Nota: el Distrito de Control de Incendios de Salina (Consolidado) es servido por el Departamento de Bomberos de Mattydale.

Estaciones con equipo: 1

Desembolsos, 2003: \$908,680

Desembolsos, 2008: \$1,045,874

Desembolsos, 2013: \$589,669

Ingresos de impuestos a la propiedad, 2013: \$643,738 (109% de gasto total)

Página Web Oficial: mattydalefire.com

Seneca River Distrito de control de Incendios

Áreas de servicio: Pueblo de Lysander (porción)

Estaciones con equipo: 2

Desembolsos, 2003: \$54,775

Desembolsos, 2008: \$71,576

Desembolsos, 2013: \$65,224

Ingresos de impuestos a la propiedad, 2013: \$76,003 (116% de gasto total)

Página Web Oficial: N/A

Spafford Distrito de control de Incendios

Áreas de servicio: Pueblo de Spafford (porción)

Estaciones con equipo: 1

Desembolsos, 2003: \$246,849

Desembolsos, 2008: \$349,788

Desembolsos, 2013: \$366,584

Ingresos de impuestos a la propiedad, 2013: \$353,136 (96% de gasto total)

Página Web Oficial: spaffordfiredept.com

Tully Distrito de control de Incendios (colectivo)

Áreas de servicio: Pueblo de Tully (porción), Poblado de Tully (porción)

Estaciones con equipo: 2

Desembolsos, 2003: \$259,271

Desembolsos, 2008: \$243,035

Desembolsos, 2013: \$812,146

Ingresos de impuestos a la propiedad, 2013: \$486,706 (60% de gasto total)

Página Web Oficial: tullyfireandems.com

Warners Distrito de control de Incendios

Áreas de servicio: Pueblo de Camillus (porción), Poblado de Van Buren (porción)

Estaciones con equipo: 1

Desembolsos, 2003: \$307,538

Desembolsos, 2008: \$262,895

Desembolsos, 2013: \$916,720

Ingresos de impuestos a la propiedad, 2013: \$355,768 (39% de gasto total)

Página Web Oficial: N/A

Northern Onondaga Distrito de Bibliotecas Públicas

Áreas de servicio: Brewerton, Cicero y North Syracuse

* Nota que el distrito fue establecido en el 1996 mediante una combinación de tres bibliotecas asociadas libremente en una sola autorizada por el estado como “Special Legislative District Public Library.” El distrito es fundado en parte por el impuesto bibliotecario recaudado de los contribuyentes de ese distrito.

Desembolsos, 2013: \$2,471,792

Página web oficial: nopl.org

Fabius Distrito de servicios a la juventud

Áreas de servicio: Fabius

Desembolsos, 2013: \$1,132

Página web oficial: N/A

Gobierno Local en el
Condado de Onondaga, NY
Revisión Preliminar de la Línea Básica: Sección III
Quién Hace Qué Y Cuánto Cuesta

Consenso
Por la gente, para el futuro

Gobierno Local en el Condado de Onondaga, NY

Revisión Preliminar de la Línea Básica: Sección III Quién hace Qué Y Cuánto Cuesta

Consenso

Por la gente, para el futuro

Nota al Lector:

La Revisión Preliminar de la Línea Básica contiene una cantidad significativa de datos e información del gobierno local y de los servicios que provee de un extremo a otro del Condado de Onondaga. Aunque la información se considera exacta y confiable según el saber y entender de CGR y la Comisión, La Revisión Preliminar de la Línea Básica debe observarse como un documento dinámico que continuará evolucionando conforme al avance del Consenso. Por lo tanto, el documento está sujeto a cambios conforme a la información nueva, más detallada o con diferente formato que sea recibida en un futuro, cumpliendo la meta de la Comisión que será proveer a la comunidad con la información de línea básica más actualizada y confiable para su consideración. En relación a lo anterior, la información que contiene la Revisión Preliminar de la Línea Básica *no representa* toda la información obtenida por –o que será obtenida por- la Comisión como parte de este proceso.

Tabla de contenidos

Perfiles de los Servicios	1
Policía	2
Síntesis	2
Prestadores de Servicios	3
Sinopsis de los proveedores	4
Obras Públicas y Carreteras	8
Síntesis	8
Prestadores de Servicios	9
Bomberos	14
Síntesis	14
Prestadores de servicios	15
Servicios Médicos de Urgencia	20
Evaluación Tributaria	22
Síntesis	22
Prestadores de Servicios	22
Tribunales de Justicia	25
Síntesis	25
Prestadores de Servicios	25
Agua y Agua residual	28
Sinopsis: Agua	28
Dirección Metropolitana de Agua	28
Autoridad de Agua del Condado	29
Departamento de Agua de la Ciudad	30
Sinopsis: Agua residual	30
Saneamiento y Basura	32
Síntesis	32
Prestadores de Servicios	32
Parques	34
Síntesis	34

Prestadores de Servicios	34
Biblioteca	36
Síntesis.....	36
Sinopsis de los Servicios del Gobierno General.....	39
Ejecutivo	39
Legislativo	39
Administrativo	39
Administración Financiera.....	39
Zonificación and Planeación	40
Sinopsis de Servicios Centralizados	41
Servicios Sociales	41
Salud Pública y Mental.....	41
Libertad bajo palabra.....	41

Perfiles de los Servicios

Como complemento a las otras dos secciones de la revisión de la línea básica, esta sección se enfoca en servicios individuales del gobierno local como unidad de análisis, en lugar de el mismo gobierno. Para cada área principal de servicio, se presenta una narrativa del marco de prestación servicio básico que toma lugar en todo el Condado de Onondaga, e incluye información del número de prestadores individuales del servicio, medidas del servicio (areas de cobertura), indicadores de la carga de trabajo (cuando sea aplicable) y gastos. Para ilustrar la diversidad de niveles de servicio y las inversiones relativas en todo el condado, la comparación de milla cuadrada/per cápita, se presenta solo para algunas funciones, se les llama “mapas indicadores”(“heat maps”) que gráficamente presentan la diversidad de los costos relacionados a su servicio.

Los perfiles se hicieron las áreas de servicio siguientes:

- Policía
- Obras Publicas y Carreteras
- Bomberos
- Evaluación tributaria
- Tribunales de Justicia
- Agua y Agua residual
- Saneamiento y Basura
- Parques
- Bibliotecas
- Gobierno General(incluyendo las funciones del ejecutivo y legislativo, administrativo, administración financiera, zonificación /planeación)

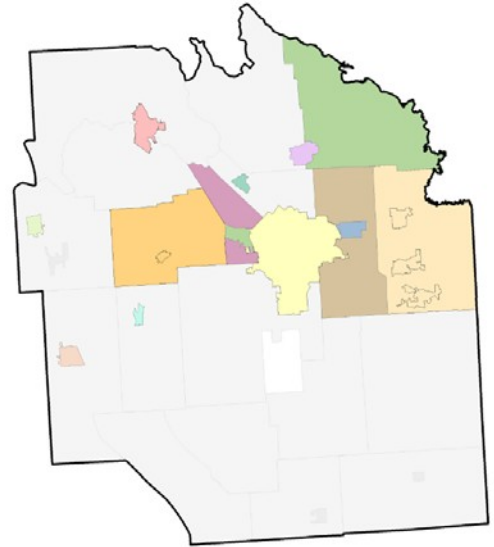
También se realizaron sinopsis breves de “servicios centralizados” que son para a toda la comunidad (o abrumadoramente) por un solo gobierno, incluyendo servicios sociales, salud pública, libertad bajo palabra y salud mental.

Policía

Síntesis

Las comunidades del Condado de Onondaga tienen servicio policiaco colectivo que se presta a través de 15 cuerpos policiacos locales. Las agencias abarcan dos niveles gubernamentales: El del Condado, a través de la Oficina del Alguacil del Condado y aquellos municipios que mantienen y financian sus propios departamentos de policía. Dentro de las agencias municipales, el Departamento de Policía de la Ciudad de Syracuse es el más grande, tanto en tamaño como en presupuesto y volumen de llamadas.

El mapa a la derecha muestra la distribución de los departamentos de policía de todo el Condado de Onondaga. Aunque la Oficina del Alguacil del Condado técnicamente tiene jurisdicción en todo el condado, sirve como cuerpo policiaco principal a aquellas localidades que no están cubiertas por un departamento municipal propio (en el mapa, estas áreas son las que están en color gris claro). Incluyendo la Ciudad de Syracuse, hay catorce departamentos municipales de policía, concentrados generalmente en la mitad norte del Condado (en el mapa, son las áreas de colores)



Aparte de la Oficina del Alguacil del Condado, existen dos agencias que dan servicio a múltiples gobiernos- El Departamento de Policía del Pueblo de Camillus, que presta servicio al Pueblo y a la Villa, y El Departamento de Policía del Pueblo de Manlius, que presta servicio al Pueblo y a las Villas de Manlius, Fayetteville y Minoa. Todas las demás agencias locales le prestan servicio a una sola comunidad.

Siendo un gasto de fondo general, el gasto de la Oficina del Alguacil del Condado financiado por los contribuyentes del condado a través del fondo general tributario. De este modo, cada contribuyente de predial financia los costos del servicio, ya sea que viva o no en el área donde el Alguacil es el cuerpo policiaco principal (donde no existe un departamento de policía municipal) o donde el Alguacil no es el principal (donde existe un departamento de policía municipal). En contraste, cada uno de los departamentos municipales de policía es financiado solo por los contribuyentes de esa jurisdicción municipal. Por lo tanto, La Oficina del Alguacil del Condado, recibe financiamiento de una base de recaudación regional más grande, al contrario de los departamentos municipales que reciben de una base de recaudación menor.

En tres casos, ambos, tanto el gobierno del pueblo y una villa incorporada dentro de este tienen departamentos de policía separados (esto se redujo a dos casos en 2015 con la disolución del Departamento de Policía de la Villa de East Syracuse). En esos casos, los costos del pueblo son sustentados solo por la porción de los contribuyentes en la porción del pueblo fuera de la villa (es decir el área no incorporada), mientras que los costos de la villa son sustentados por los contribuyentes de la villa.

Los servicios de la Policía se ven caracterizados ocasionalmente, por una colaboración intragubernamental de los proveedores de servicios cuando sea necesario. En base a y una ayuda mutua, departamentos vecinos (así como la Oficina del Alguacil del Condado) proveerá respaldo a las llamadas, así como una respuesta con varias agencias más vehemente a llamadas de alto nivel.

Cabe resaltar que los servicios de los cuerpos policíacos en ciertas partes del condado han sido reestructurados en recientemente, con la finalidad de reducir gastos (o cuando menos atenuar el crecimiento de costos). Por ejemplo, los habitantes de la Villa de East Syracuse votaron para desbandar su departamento de policía de la villa a principios del 2014, y contrataron un departamento de policía cercano que empezara el siguiente año. De una manera similar, en el 2008, el Pueblo de Clay –con la población más grande en el Condado de Onondaga- voto para desbandar su propio departamento de policía y contrato la Oficina del Alguacil del Condado. Esto fue seguido en el 2011 con la decisión de terminar un contrato formal con la Oficina del Alguacil, y recibir solo el nivel de servicio que de cualquier manera se provee por medio de los impuestos del condado. Y en 1985 las Villas de Minoa, Fayetteville y Manlius, fusionaron sus departamentos con el Pueblo de Manlius que las rodea.

Prestadores de Servicios¹

Con base en el Condado

- Oficina del Alguacil del Condado

Con base en la Ciudad

- Departamento de Policía de la Ciudad de Syracuse

Con base en un Pueblo

- Departamento de Policía del Pueblo de Camillus
- Departamento de Policía del Pueblo de Cicero
- Departamento de Policía del Pueblo de DeWitt
- Departamento de Policía del Pueblo de Geddes
- Departamento de Policía del Pueblo de Manlius

Con base en una Villa

- Departamento de Policía de la Villa de Baldwinsville
- Departamento de Policía de la Villa de East Syracuse²
- Departamento de Policía de la Villa de Jordan
- Departamento de Policía de la Villa de Liverpool
- Departamento de Policía de la Villa de Marcellus
- Departamento de Policía de la Villa de North Syracuse
- Departamento de Policía de la Villa Skaneateles
- Departamento de Policía de la Villa de Solvay

¹ La lista de las agencias prestadoras de servicios no incluye la Policía Estatal de New York, que también presta servicios a partes del Condado de Onondaga

² En Abril del 2014, los habitantes de la Villa de East Syracuse votaron 333 contra 199 para eliminar el departamento de policía de la Villa e hicieron un contrato por sus servicios con el Pueblo de DeWitt. El cambio tomo efecto en Enero del 2015.

Sinopsis de los Proveedores

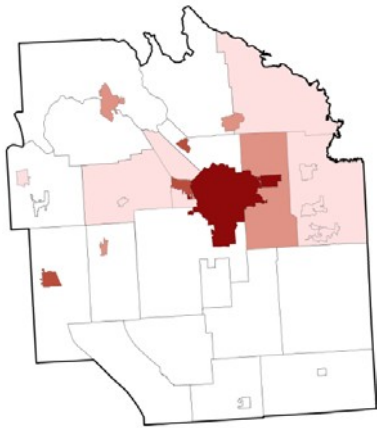
- La Oficina del Alguacil del Condado: Aunque la agencia técnicamente tiene jurisdicción en todo el Condado (y se financia como tal), sirve como agencia principal en aquellas áreas que no tienen servicio de un departamento de policía municipal. Esto incluye las Villas de Elbridge, Fabius y Tully, y las porciones no incorporadas de los Pueblos de Clay, Elbridge, Fabius, Lafayette, Lysander, Marcellus, Onondaga, Otisco, Pompey, Salina, Skaneateles, Spafford, Tully y Van Buren. En conjunto estas jurisdicciones abarcan aproximadamente 572 millas cuadradas.
- Departamento de Policía de la Ciudad de Syracuse: La agencia presta servicio a las 26 millas cuadradas que constituyen la Ciudad de Syracuse, y es el departamento de policía de mayor tamaño tanto en número como en gasto. La población total a la que presta servicio es de 144,669, aunque debido a que la Ciudad es un centro económico regional que aumenta la población a la que se le da servicio durante las horas diurnas y en eventos especiales.
- Departamento de Policía del Pueblo de Camillus: La agencia presta servicio a toda el área del Pueblo de Camillus que es 34.5 millas cuadradas, incluyendo tanto la porción no incorporada así como la incorporada Villa de Camillus. En total presta servicio a una población de 25,529 habitantes.
- Departamento de Policía del Pueblo de Cicero: La agencia presta servicio solo a parte no incorporada del Pueblo de Cicero, que abarca 48 millas cuadradas con una población de 31,699 habitantes. Nota: La Villa de North Syracuse, localizada parcialmente dentro del Pueblo de Cicero, está cubierta por su propia agencia.
- Departamento de Policía del Pueblo de DeWitt: La agencia presta servicio solo a la parte no incorporada del Pueblo de DeWitt, que abarca 34 millas cuadradas con una población de 25,733 habitantes. Nota: La Villa de East Syracuse, localizada dentro del Pueblo de DeWitt actualmente recibe servicios de su propia agencia. Sin embargo, el referéndum aprobado por votación en el 2014 por los habitantes, La Villa eliminara su departamento de policía y empezara a recibir servicios de Departamento de Policía del Pueblo de DeWitt en el 2015.
- Departamento de Policía del Pueblo de Geddes: La agencia solo presta servicio a la porción no incorporada del Pueblo de Geddes, que cubre un área de 9 millas cuadradas con una población de 16,946 habitantes. Nota: La Villa de Solway, localizada dentro del Pueblo de Geddes, tiene servicios de su propia agencia.
- Departamento de Policía del Pueblo de Manlius: La agencia presta servicio a toda el area del Pueblo de Manlius que cubre un area de 49.6 millas cuadradas, da servicio tanto a la parte no incorporada asi como a la Villa de Manlius, Fayetteville y Minoa. La población total a la que presta servicio es de 44,976 habitantes.
- Departamento de Policía de la Villa de Baldwinsville: La agencia presta servicio solamente a la villa incorporada, que cubre un área de 3.1 millas cuadradas con una población de 7,464 habitantes.
- Departamento de Policía de la Villa de East Syracuse: La agencia presta servicio solamente a la villa incorporada, que cubre un área de 1.6 millas cuadradas y tiene una población de 3,041 habitantes. Nota: Como fue mencionado con anterioridad, el departamento se eliminara en diciembre 31 del 2014.
- Departamento de Policía de la Villa de Jordan: La agencia presta servicio solamente a la villa incorporada, que cubre un área de 1.2 millas cuadradas con una población de 1,350 habitantes.
- Departamento de Policía de la Villa de Liverpool: La agencia presta servicio solamente a la villa incorporada, que cubre un área de 0.8 millas cuadradas con una población de 2,315 habitantes.
- Departamento de Policía de la Villa de Marcellus: La agencia presta servicio solamente a la villa incorporada, que cubre un área de 0.6 millas cuadradas con una población de 1,789 habitantes.
- Departamento de Policía de la Villa de North Syracuse: La agencia presta servicio solamente a la villa incorporada, que cubre un área de 2 millas cuadradas con una población de 6,916 habitantes.

- Departamento de Policía de la Villa de Skaneateles: La agencia presta servicio solamente a la villa incorporada que cubre un área de 1.4 millas cuadradas con una población de 2,452 habitantes.

- Departamento de Policía de la Villa de Solvay: La agencia presta servicio solamente a la villa incorporada, que cubre un área de 1.6 millas cuadradas con una población de 6,490 habitantes.

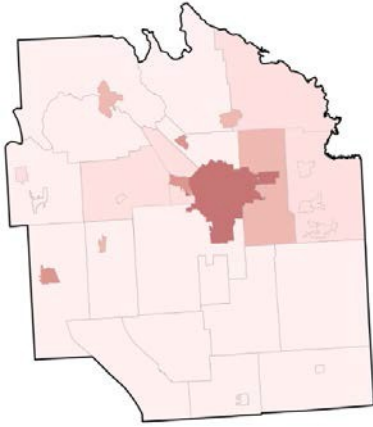
Prestadores de Servicios	Svc Area (mi ²)	Poblacion (2013)	Respuesta (2013)	Densidad (per mi ²)	\$ Per Cap (2013)	\$ Per Mi ² (2013)
Alguacil Onondaga Co.	780.0	468,387	88,148	600	\$81	\$48,343
Manlius, Pueblo	49.6	44,976	21,341	907	\$114	\$103,790
Cicero, Pueblo	48.5	31,699	17,897	654	\$63	\$41,451
Camillus, Pueblo	34.5	25,529	14,426	740	\$118	\$86,985
DeWitt, Pueblo	33.9	25,733	23,157	759	\$208	\$157,882
Syracuse, Ciudad	26.0	144,669	145,063	5,564	\$473	\$2,630,291
Geddes, Pueblo	9.2	16,946	11,522	1,842	\$127	\$234,282
Baldwinsville, Villa	3.1	7,464	8,288	2,408	\$194	\$468,015
N. Syracuse, Villa	2.0	6,916	9,104	3,458	\$191	\$659,897
E. Syracuse, Villa	1.6	3,041	7,673	1,901	\$389	\$738,444
Solvay, Villa	1.6	6,490	7,771	4,056	\$285	\$1,155,011
Skaneateles, Villa	1.4	2,452	3,587	1,751	\$254	\$444,203
Jordan, Villa	1.2	1,350	655	1,125	\$57	\$63,804
Liverpool, Villa	0.8	2,315	3,979	2,893	\$326	\$942,992
Marcellus, Villa	0.6	1,789	1,244	2,885	\$172	\$495,951

Note: Los prestadores de servicios se clasificaron de acuerdo al tamaño del área de servicio. Las cifras del Alguacil del Condado de Onondaga reflejan su jurisdicción en todo el condado, en lugar de solo los territorios donde el Alguacil es la agencia principal de respuesta. Los costos per cápita y por milla cuadrada incluyen una estimación de beneficios para los empleados como pensión y seguro de salud. Las respuestas totales del 2013 reflejan las respuestas policíacas que reporto cada agencia en el 2013. El reporte anual del Departamento de Comunicaciones de Urgencia del Condado de Onondaga no incluye a la Policía Estatal de New York y a los Guarda bosques de los Parques.



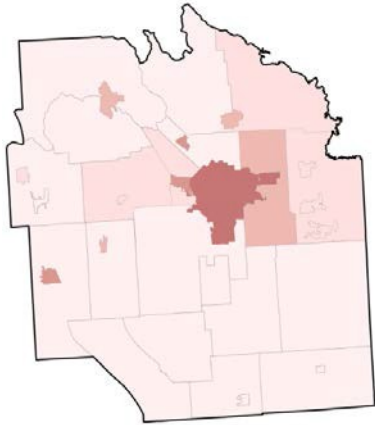
Mapa indicador 1:

Los gastos de policía per cápita (solo agencias municipales)



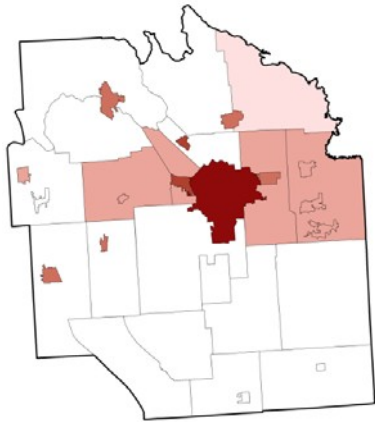
Mapa indicador 2:

Los gastos de policía per cápita (agencias del condado y municipales)



Mapa indicador 3:

Los gastos de policía por milla cuadrada (solo agencias municipales)



Mapa indicador 4:

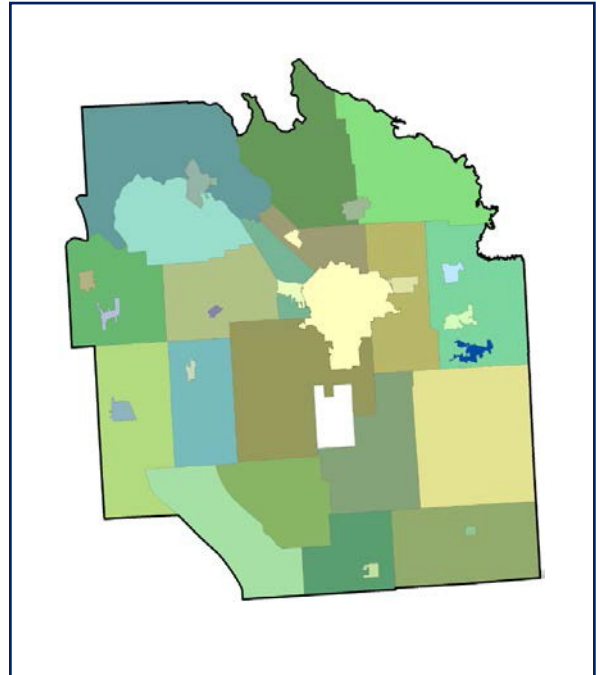
Los gastos de policía por milla cuadrada (agencias del condado y municipales)

Obras Públicas y Carreteras

Síntesis

Existen treinta y seis (36) proveedores de servicios de obras públicas y carreteras en todo el Condado de Onondaga, incluyendo el Departamento de Transporte del Condado y proveedores de servicios a nivel municipal. En adición al Condado, cada uno de los gobiernos locales de propósito general –La Ciudad de Syracuse y cada pueblo y villa- tiene su propia agencia de obras públicas.

El mapa que acompaña al documento, muestra la distribución a nivel municipal de los departamentos en todo el Condado de Onondaga. En general, los departamentos son responsables del mantenimiento de la infraestructura de su área de jurisdicción para que sea segura y funcione eficientemente. La responsabilidad principal involucra los caminos –mantenimiento básico de caminos, reparación, remover la nieve, son los servicios clave (e intensivos por temporada).



Cada agencia da mantenimiento a su flotilla de vehículos o “bienes rodantes” y a sus bienes de capital para poder prestar estos servicios, con el tamaño y la extensión de una flotilla designada por área geográfica y millas de caminos de los que se responsabiliza. En general, muchos de los departamentos también proveen infraestructura de mantenimiento de los sistemas de drenaje pluvial y sanitario y de espacios que son propiedad del gobierno (es decir, parques y espacios recreativos), mantenimiento a las oficinas del municipio y servicios de recoger hojas y ramas.

El financiamiento de los servicios obras públicas es similar al de la policía, con el Condado colectando sus ingresos de una base de impuesto del mismo y los proveedores municipales por sus impuestos locales.

Es importante tomar nota de que a nivel pueblo, los superintendentes de obras públicas/carreteras son de elección popular. A nivel estatal, según la Asociación de Pueblos, más del 93 por ciento de los superintendentes de carreteras del pueblo son electos directamente por los votantes, en lugar de ser nombrados por el cabildo.

La cantidad de una considerable cooperación intermunicipal es evidente en la prestación de servicios de obras públicas y carreteras en todo el Condado de Onondaga. Los arreglos de cooperación son casi siempre informales, solo con “un apretón de manos”, con superintendentes de obras públicas que comparten sus bienes de capital y mano de obra cuando se necesita a cambio de una cooperación similar del superintendente vecino cuando se necesite. Estos casos en particular son evidente en proyectos a gran escala, como grandes proyectos de recarpeteo, reparaciones de infraestructura, donde una agencia municipal tal vez no tenga la capacidad de terminar su proyecto por si misma a su debido tiempo. Esta cooperación ocurre regularmente, y la mayoría del tiempo es fuera de un marco de contrato formal (y fuera del ojo público).

También existen arreglos colectivos contractuales más formales. Un ejemplo involucra la limpieza de la nieve en todo el estado. El condado contrata a un número de pueblos y villas para prestar el servicio de limpieza de nieve y hielo en ciertos caminos propiedad del condado.

Prestadores de Servicios

Con base en el condado

- Departamento de Transporte del Condado de Onondaga

Con base en la Ciudad

- Departamento de Obras Públicas de la Ciudad de Syracuse

Con base en un Pueblo

- Departamento de Carreteras del Pueblo de Camillus
- Departamento de Obras Públicas del Pueblo de Cicero
- Departamento de Carreteras del Pueblo de Clay
- Departamento de Carreteras del Pueblo de DeWitt
- Departamento de Carreteras del Pueblo de Elbridge
- Departamento de Carreteras de Pueblo de Fabius
- Departamento de Carreteras del Pueblo de Geddes
- Departamento de Carreteras del Pueblo de Lafayette
- Departamento de Carreteras del Pueblo de Lysander
- Departamento de Carreteras del Pueblo de Manlius
- Departamento de Carreteras del Pueblo de Marcellus
- Departamento de Carreteras del Pueblo de Onondaga
- Departamento de Carreteras del Pueblo de Otisco
- Departamento de Carreteras del Pueblo de Pompey
- Departamento de Carreteras del Pueblo de Salina
- Departamento de Carreteras del Pueblo de Skaneateles
- Departamento de Carreteras del Pueblo de Spafford
- Departamento de Carreteras del Pueblo de Tully
- Departamento de Carreteras del Pueblo de Van Buren

Con base en una Villa

- Departamento de Obras Públicas de la Villa de Baldwinsville
- Departamento de Carreteras de la Villa de Camillus
- Departamento de Obras Públicas de la Villa de East Syracuse
- Departamento de Obras Públicas de la Villa de Elbridge
- Departamento de Carreteras de la Villa de Fabius

- Departamento de Obras Públicas de la Villa de Fayetteville
- Departamento de Obras Públicas de la Villa de Jordan
- Departamento de Obras Públicas de la Villa de Liverpool
- Departamento de Obras Públicas de la Villa de Manlius
- Departamento de Carreteras de la Villa de Marcellus
- Departamento de Obras Públicas de la Villa de Minoa
- Departamento de Obras Públicas de la Villa de North Syracuse
- Departamento de Obras Públicas de la Villa de Skaneateles
- Departamento de Obras Públicas de la Villa de Solvay
- Departamento de Obras Públicas de la Villa de Tully

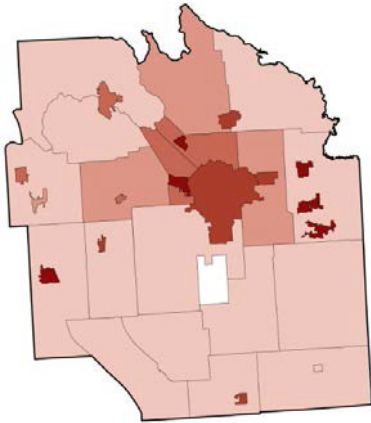
En cada caso, los departamentos de obras públicas/carreteras prestan servicio al territorio dentro de su propia jurisdicción. Dentro de los pueblos que contienen villas incorporadas, el departamento de carreteras del pueblo es responsable por el área no incorporada (es decir, fuera de la villa), mientras que el departamento de obras públicas es responsable por la villa incorporada.

Prestador de Servicios	Area de Servicio (mi ²)	Poblacion (2013)	Punto medio Millas
Condado de Onondaga	780.0	468,387	793.8
Pompey, Pueblo	66.4	7,282	63.7
Lysander, Pueblo	60.3	18,570	97.2
Onondaga, Pueblo	57.7	23,143	99.5
Cicero, Pueblo	47.5	28,241	117.4
Clay, Pueblo	47.0	55,887	170.7
Fabius, Pueblo	46.2	1,611	30.5
Manlius, Pueblo	44.9	19,900	106.8
Skaneateles, Pueblo	41.3	4,773	40.8
Lafayette, Pueblo	39.2	4,922	29.0
Elbridge, Pueblo	35.4	3,455	30.1
Camillus, Pueblo	34.1	23,043	96.4
Van Buren, Pueblo	34.0	9,631	45.1
Spafford, Pueblo	32.8	1,671	22.5
DeWitt, Pueblo	32.3	22,692	124.4
Marcellus, Pueblo	31.8	4,398	22.3
Otisco, Pueblo	29.6	2,549	34.9
Syracuse, Ciudad	26.0	144,669	393.9
Tully, Pueblo	25.2	1,864	21.9
Salina, Pueblo	13.0	31,299	100.6
Geddes, Pueblo	7.6	10,456	45.6
Baldwinsville, Villa	3.1	7,464	25.1
N. Syracuse, Villa	2.0	6,916	21.6
Manlius, Villa	1.8	4,675	17.2
Fayetteville, Villa	1.7	4,340	28.0
E. Syracuse, Villa	1.6	3,041	12.7
Solvay, Villa	1.6	6,490	24.0
Skaneateles, Villa	1.4	2,452	8.0
Jordan, Villa	1.2	1,350	6.7
Minoa, Villa	1.2	3,523	10.7
Elbridge, Villa	1.0	1,048	5.4
Liverpool, Villa	0.8	2,315	10.6
Tully, Villa	0.7	870	1.9
Marcellus, Villa	0.6	1,789	4.4
Camillus, Villa	0.4	1,243	5.7
Fabius, Villa	0.4	343	1.2

Nota: Los prestadores de servicios se clasificaron de acuerdo al tamaño del área a la que dan servicio.

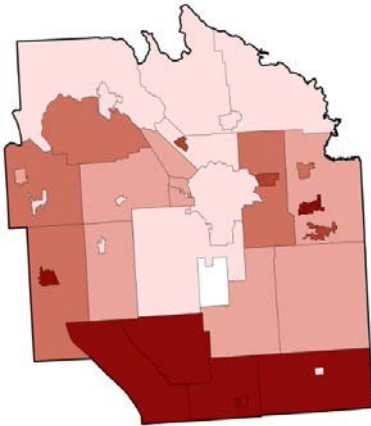
Prestadores de servicios	\$ Per Cap (2013)	\$ Por Mi ² (2013)	\$ Per Pt medio Milla (2013)
Condado de Onondaga	\$218	\$130,868	\$128,598
Pompey, Pueblo	\$237	\$25,959	\$27,055
Lysander, Pueblo	\$153	\$45,779	\$29,160
Onondaga, Pueblo	\$177	\$70,804	\$41,076
Cicero, Pueblo	\$190	\$110,781	\$45,781
Clay, Pueblo	\$156	\$181,890	\$51,159
Fabius, Pueblo	\$602	\$20,819	\$31,841
Manlius, Pueblo	\$267	\$107,301	\$49,856
Skaneateles, Pueblo	\$322	\$36,000	\$37,658
Lafayette, Pueblo	\$243	\$30,483	\$41,248
Elbridge, Pueblo	\$335	\$30,775	\$38,456
Camillus, Pueblo	\$265	\$176,694	\$63,216
Van Buren, Pueblo	\$289	\$78,318	\$61,876
Spafford, Pueblo	\$577	\$29,392	\$42,884
DeWitt, Pueblo	\$316	\$211,835	\$57,713
Marcellus, Pueblo	\$258	\$35,027	\$51,084
Otisco, Pueblo	\$484	\$41,645	\$35,331
Syracuse, Ciudad	\$135	\$752,527	\$49,672
Tully, Pueblo	\$468	\$33,688	\$39,786
Salina, Pueblo	\$170	\$386,342	\$52,976
Geddes, Pueblo	\$268	\$304,072	\$61,402
Baldwinsville, Villa	\$194	\$466,973	\$57,582
N. Syracuse, Villa	\$188	\$649,163	\$60,108
Manlius, Villa	\$389	\$1,011,183	\$105,637
Fayetteville, Villa	\$517	\$1,318,790	\$80,213
E. Syracuse, Villa	\$370	\$703,919	\$88,893
Solvay, Villa	\$248	\$1,004,728	\$67,066
Skaneateles, Villa	\$507	\$888,552	\$154,916
Jordan, Villa	\$273	\$307,230	\$55,109
Minoa, Villa	\$305	\$896,552	\$100,736
Elbridge, Villa	\$206	\$216,352	\$40,214
Liverpool, Villa	\$359	\$1,039,647	\$78,687
Tully, Villa	\$557	\$692,688	\$251,234
Marcellus, Villa	\$208	\$599,923	\$85,310
Camillus, Villa	\$117	\$364,592	\$25,766
Fabius, Villa	\$127	\$108,486	\$37,734

Note: Los prestadores de servicios fueron clasificados por el tamaño del área al que proveen servicio. Los costos per cápita, por milla cuadrada y por milla de punto medio incluyen una estimación de los beneficios para empleados tales como pensión y seguro de salud.



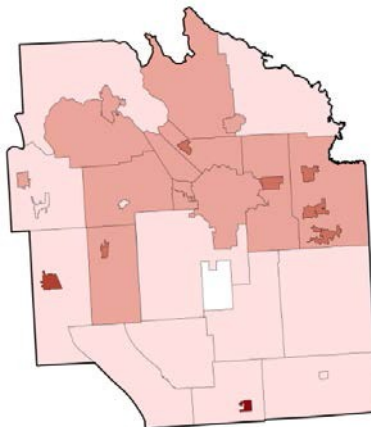
Mapa indicador 1:

Gastos de obras públicas per cápita (solo agencias municipales)



Mapa indicador 2:

Gastos de obras públicas por milla cuadrada (solo agencias municipales)



Mapa indicador 3:

Gastos de obras públicas por milla de punto medio (solo agencias municipales)

Bomberos

Síntesis

Cerca de cinco docenas de agencias diferentes forman del núcleo del sistema de bomberos del Condado de Onondaga. Excluyendo el Departamento de Bomberos de la Nación de Onondaga, existen cincuenta y siete departamentos de bomberos que prestan servicios a diferentes porciones del Condado. Hay quince agencias de transporte de servicios de urgencias médicas en el condado. Cada departamento de bomberos técnicamente porvee servicios de respuesta a urgencias medical a cierto nivel, aunque es específico del departamento, algunos que responden a todas las llamadas de esa índole y otros que solo responden a llamadas de cierto tipo.

De acuerdo a la ley estatal, se usa un cierto rango de estructuras legales para prestar servicios de bomberos.³

- **Ciudades y villas que pueden ellas mismas prestar el servicio directamente.** Un ejemplo de este perfil en el Condado de Onondaga es el del Departamento de Bomberos de la Ciudad de Syracuse, que es departamento de bomberos mas grande en tamaño, personal, capacidad y volumen de servicio. En casos de agencias municipales, los costos son derivados a través del impuesto predial y el servicio solo se presta dentro de los límites del municipio.
- **Distritos de bomberos pueden ser creados con su propia autoridad recaudadora de impuestos.** Bajo la ley estatal, los distritos de bomberos son unidades separadas del gobierno local (con sus mesas directivas de comisionados electos) establecido con el propósito de proveer servicio de bomberos y de respuestas a urgencias dentro de sus áreas geográficas designadas. Típicamente, los distritos de bomberos tendrán sus propios departamentos de bomberos para prestar el servicio, aunque algunos no lo necesiten-tienen la autoridad de contratar a un prestador de servicio de bomberos en lugar de tener su propio departamento, en tal caso el distrito tiene más una función de organizar que de proveer. De los veinte distritos de bomberos en el Condado de Onondaga, la mayoría tiene sus propios departamentos de bomberos. Hay mas de 800 distritos de bomberos en el estado de New York.
- **Distritos de bomberos que pueden ser creados por pueblos.** Siendo el producto de gobiernos de pueblos, los distritos de bomberos reciben un servicio en conformidad con un contrato entre el gobierno del pueblo y uno o más prestadores de servicios de bomberos. El gasto de ese servicio es financiado por los contribuyentes que habitan dentro de los límites del distrito de protección, por medio del impuesto predial. Los distritos de protección no tienen mesas directivas electas. Los cabildos de los pueblos pueden crear, consolidar o de otra manera, cambiar los límites de los distritos de protección por medio de una decisión unilateral o por una petición. Existen más de 900 distritos de protección contra incendios en el estado de New York.

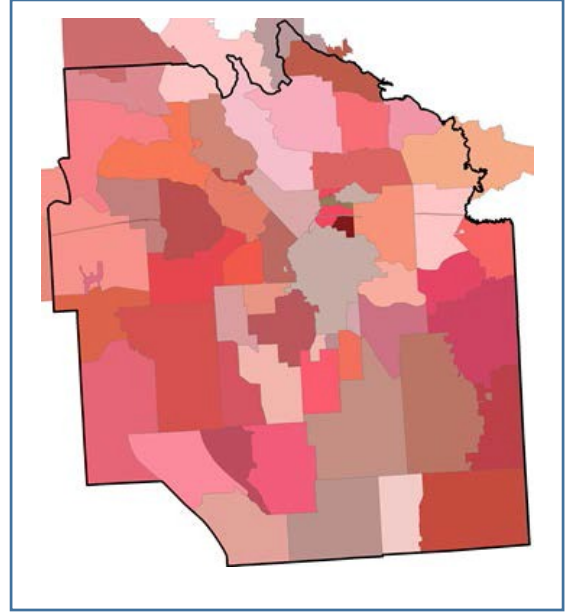
En ciudades y villas, los servicios de bomberos están financiados por medio del impuesto predial. En distritos de protección contra incendio, los gobiernos de los estados ajustan el impuesto predial de los contribuyentes en el área respectiva. En contraste, para los distritos de bomberos, los gobiernos de pueblos ajustan (y colectan) el impuesto del distrito, pero no tienen ninguna opinión acerca del presupuesto del distrito.

Más bien, un departamento de bomberos puede dar servicio a varias áreas geográficas on diferentes estructuras legales. Por ejemplo, un departamento de bomberos de una villa puede proveer servicio a los contribuyentes de la villa como una **agencia municipal**, mientras que por otro lado pueden tener un contrato con el **distrito de bomberos** para dar servicio a alguna/o toda el are del distrito y tener contrato con un pueblo para dar servicio al **distrito de protección** **contra** **incendios.**

³ Porciones de esta sección son extraídas de “Bomberos del Estado de New York”, una guía informativa desarrollada por la Comisión del Estado de NY acerca de Gobiernos Locales y Competitividad Económica, disponible en el internet

Aunque el Condado de Onondaga en si no eta formalmente involucrado en la entrega de servicios de bomberos, su Oficina de Administración de Urgencias juega un papel de coordinación y supervisión. Su Oficina de Bomberos supervisa el plan de ayuda mutua de prestadores de servicios de bomberos en todo el estado, coordina ciertos entrenamientos y supervisa la Unidad de Investigación de Incendios del Condado. El condado de Onondaga también es miembro del plan estatal de movilización y ayuda mutua de New York.

El mapa que acompaña el documento muestra la distribución de los proveedores de servicios de bomberos en todo el Condado de Onondaga. Como se dijo anteriormente, existen cincuenta y siete agencias que proveen el servicio con diferentes capacidades legales. La mayoría de los pueblos en el Condado obtienen el servicio por más de un departamento de bomberos y los territorios de la mayor parte de los proveedores no se sujeta a límites municipales. En casos selectos, el mapa refleja



proveedores de servicios de bomberos cuya area de cobertura se extiende fuera de los límites del Condado de Onondaga.

Como en el caso de la policía, los proveedores del servicio de bomberos trabajan en base a una colaboración mutua cuando eventos de alto nivel requieren una respuesta mas intensa.

Prestadores de Servicios

En la siguiente lista se nombra a los prestadores actuales del servicio en el Condado de Onondaga. Para categorizarlos, se les organizo por tipo- es decir, ya sea que son una compañía no lucrativa de bomberos, o departamento de bomberos de base municipal ya sea ciudad o villa, o un departamento de bomberos que esta ligado a un distrito de bomberos. Se debe de recalcar que cinco de los 57 departamentos actuales se basados en un condado vecino, solo una pequeña porción de su area de cobertura esta dentro del Condado de Onondaga. Esto son: Los Departamentos de Bomberos de Bridgeport (Condado de Madison), de Coughdenoy (Condado de Oswego), de Phoenix (Condado de Oswego), de Weedsport (Condado de Cayuga) y de Cody (Condado de Oswego).

La mayoría de estos departamentos son de voluntarios. Con excepción del Departamento de Bomberos de Syracuse (departamento de carrera), y los Departamentos de Bomberos de Fayetteville, Manlius, Tully y DeWitt (que son combinaciones de departamentos de carrera y de voluntarios).

Compañías de Bomberos Independientes

- Departamento de Bomberos de Bridgeport
Pueblo de Cicero (parte)
Tambien fuera del condado de Onondaga
- Departamento de Bomberos de Camillus
Pueblo de Camillus (parte)
Villa de Camillus
- Departamento de Bomberos de Caughdenoy
Pueblo de Clay (parte)
Tambien fuera del Condado de Onondaga
- Departamento de Bomberos de Clay
Pueblo de Clay (parte)
- Departamento de Bomberos de Delphi Falls
Pueblo de Pompey (parte)
- Departamento de Bomberos de Fairmount
Pueblo de Camillus (parte)
- Departamento de Bomberos de Howlett Hill
Pueblo de Onondaga (parte)
- Departamento de Bomberos de Lafayette
Pueblo de Lafayette (parte)
- Departamento de Bomberos de Liverpool
Pueblo de Salina (parte)
Villa de Liverpool
- Departamento de Bomberos de Moyers Corners
Pueblo de Clay (parte)
- Departamento de Bomberos de Navarino
Pueblo de Onondaga (parte)
- Departamento de Bomberos de Nedrow
Pueblo de Onondaga (parte)
- Departamento de Bomberos de Marcellus
Pueblo de Marcellus
Pueblo de Skaneateles (parte)
Villa de Marcellus
- Departamento de Bomberos de Mattydale
Pueblo de Salina (parte)
- Onondaga Hill FD
Pueblo de Onondaga (portion)
- Departamento de Bomberos de Phoenix
Pueblo de Lysander (parte)
Tambien fuera del Condado de Onondaga
- Departamento de Bomberos de Sentinel Heights
Pueblo de Onondaga (parte)
- Departamento de Bomberos de Solvay
Pueblo de Camillus (parte)
Pueblo de Geddes (portion) Villa de Solvay
- Departamento de Bomberos de South Bay
Pueblo de Cicero (parte)
- Departamento de Bomberos de South Onondaga
Pueblo de Onondaga (parte)
- Departamento de Bomberos de Southwood
Pueblo de Onondaga (parte)
- Departamento de Bomberos de Taunton
Pueblo de Onondaga (parte)
- Departamento de Bomberos de Weedsport Autopista (parte)
Tambien fuera del condado de Onondaga

Departamentos de BomberosMunicipales

- Depto. de Bomberos
De Syracuse
Aeropuerto de la
Ciudad de Syracuse
- Depto. de Bomberos de East
Syracuse
Town of DeWitt (parte)
Villa de East Syracuse
- Depto. de Bomberos
de Elbridge
Villa de Elbridge
- Depto. De Bomberos de
Fayetteville
Pueblo de Manlius (parte)
Villa de Fayetteville
- Depto. De Bomberos de Jordan
Pueblo de Elbridge (parte)
Villa de Jordan
- Depto. De Bomberos de Manlius
Pueblo de Manlius (parte) Pueblo
de Pompey (parte) Villa de
Manlius
- Depto. De Bomberos de Minoa
Pueblo de Manlius (parte)
Villa de Minoa
- Depto. De bomberos de
North Syracuse
Pueblo de Clay (parte)
Pueblo Cicero (parte)
Villa de North Syracuse
- Depto. De Bomberos de Skaneateles
Pueblo de Skaneateles (parte)
Villa de Skaneateles

Distritos de Bomberos

- Depto. De Bomberos de Amber
Pueblo de Otisco (parte)
- Depto. De Bomberos de Apulia
Pueblo de Fabius (parte)
- Depto. De Bomberos de Baldwinsville
Pueblo de Van Buren (parte)
Pueblo de Lysander (parte)
Villa de Baldwinsville
- Depto. De Bomberos de Belgium
Cold Springs
Pueblo de Lysander (parte)
- Depto. De Bomberos de Borodino
Pueblo de Spafford (parte)
- Depto. De Bomberos de Brewerton
Pueblo de Clay (parte)
Pueblo de Cicero (parte)
*Tambien fuera del Condado de
Onondaga*
- Deptp. De Bomberos de Cicero
Pueblo de Cicero (parte)
- Depto. De Bomberos de Cody
Pueblo de Lysander (parte)
Tambien fuera del Condado de Onondaga
- Depto. De Bomberos de DeWitt
Pueblo de DeWitt (parte)
- Depto. De Bomberos de Jamesville
Pueblo de DeWitt (parte)
Pueblo de Lafayette (parte)
- Depto de Bomberos de Fabius
Pueblo de Fabius (parte)
Villa de Fabius
- Depto. De Bomberos de Hinsdale
Pueblo de Salina (parte)
- Depto. De Bomberos de Kirkville
Pueblo de Manlius (parte)
- Depto. De Bomberos de Lakeside
Pueblo de Camillus (parte)
Pueblo de Van Buren (parte)
Pueblo de Geddes (parte)

- Depto. De Bomberos de Lyncourt
Pueblo de Salina (parte)
 - Depto. De Bomberos de Lysander
Pueblo de Lysander (parte)
 - Depto. De Bomberos de Memphis
Pueblo de Van Buren (parte) Pueblo de
Camillus (parte)
 - Depto. De Bomberos de Mottville
Pueblo de Elbridge (portion) Pueblo de
Skaneateles (parte)
 - Depto. De Bomberos de Otisco
Pueblo de Otisco (parte)
 - Depto. De Bomberos de Plainville
Pueblo de Lysander (parte)
 -
- Depto. De Bomberos de Pompey Hill
Pueblo Pompey (parte)
 - Depto. De Bomberos de Seneca River
Pueblo de Lysander (parte)
 - Depto. De Bomberos de Spafford
Pueblo de Spafford (parte)
 - Depto de Bomberos de Tully
Pueblo de Tully
Villa de Tully
 - Depto de Bomberos de Warners
Town of Camillus (parte)
Pueblo de Van Buren (portion)

La siguiente tabla muestra datos de cada uno de los departamentos que da servicio a una parte del Condado de Onondaga. Cuando el lector revise el campo “Respuestas de Departamentos de Bomberos”, este deberá notar que es difícil una comparación directa de las cifras entre los diferentes proveedores debido a que no todas las agencias responden a los mismos tipos/niveles de llamadas de la misma manera. Aunque cada departamento de bomberos provee respuestas medicas de urgencia en algún nivel, la decisión de que tipo/nivel de la llamada a responder es específica del departamento. Por lo tanto, las cifras de las respuestas que se encuentran en la tabla no están necesariamente estandarizadas.

Además, varias agencias tienen sus servicios de transporte de ambulancias para responder a sus llamadas del servicio de urgencias médicas, incluyendo Amber, Brewerton, Fayetteville, Jordan, Lafayette, Manlius, Minoa y Tully. En esos casos, los servicios de urgencia médica quedan superpuestos fuera de los incendios totales – y quedan capturados por separado como dentro del volumen de llamadas de ambulancia- de cierto modo se diferencian de las agencias que no tienen su propio servicio de ambulancia, las listas de servicios de ambulancia se enlista en la última columna a la derecha para proporcionar una visión más completa de las llamadas para el servicio.

Prestador de Servicios	Area de Servicio (mi ²)	Respuestas del Depto. Bomberos (2013)	Están llamadas al EMS incluidas en el Total?	Respuestas de Amb. Ad. (2013)
Marcellus DB	38.2	271	si	-
Pompey Hill DB	37.2	258	si	-
Lafayette DB	35.9	229	No	405
Skaneateles DB	35.6	365	si	-
Fabius DB	33.7	153	si	-
Jordan DB	29.9	219	No	1,037
Syracuse DB	28.0	28,022	si	-

Tully FD	26.3	149	No	538
Manlius DB	26.3	643	No	1,632
Plainville DB	22.9	258	si	-
Otisco DB	21.5	102	si	-
Clay DB	19.9	608	si	-
Borodino DB	19.6	103	si	-
Spafford DB	19.5	89	si	-
Baldwinsville DB	19.1	774	si	-
Moyers Corners DB	18.1	1,403	si	-
Delphi Falls DB	17.3	96	si	-
Camillus DB	16.5	467	si	-
Warners DB	15.5	276	si	-
E. Syracuse DB	15.3	1,055	si	-
S. Onondaga DB	15.2	211	si	-
Minoa DB	15.1	507	No	1,191
Bridgeport DB	14.8	699	si	-
Mottville DB	14.5	257	si	-
N. Syracuse DB	13.8	821	si	-
Belgium Cold Spr DB	13.7	570	si	-
Lysander DB	13.6	161	si	-
Apulia DB	12.9	59	si	-
Onondaga Hill DB	12.8	1,039	si	-
Jamesville DB	12.6	460	si	-
Memphis DB	11.8	271	si	-
Brewerton DB	11.0	303	No	620
Navarino DB	10.7	166	si	-
Cicero DB	10.7	1,048	si	-
Lakeside DB	10.2	799	si	-
Fayetteville DB	10.1	635	No	2,875
Kirkville DB	10.1	267	si	-
Liverpool DB	9.9	1,854	si	-
Amber DB	9.6	133	No	90

DeWitt DB	8.2	1,797	si	-
Howlett Hill DB	7.6	268	si	-
Phoenix DB	7.4*	n/r	si	-
Solvay DB	7.4	1,431	si	-
South Bay BD	7.3	385	si	-
Fairmount DB	6.1	646	si	-
Taunton DB	4.5	778	si	-
Sentinel Heights DB	4.4	166	si	-
Mattydale DB	2.6	1,090	si	-
Caughdenoy DB	2.2*	n/r	si	-
Cody DB	1.9*	n/r	si	-
Southwood DB	1.6	238	si	-
Lyncourt DB	1.3	571	si	-
Elbridge DB	1.1	434	si	-
Hinsdale DB	0.9	465	si	-
Seneca River DB	0.9	41	si	-
Nedrow DB	0.8	515	si	-
Weedsport DB	0.3*	n/r	si	-

Nota: Los prestadores de servicios se clasifican de acuerdo al tamaño del área a la que prestan servicio. Los asteriscos significan los departamentos que dentro del su área de servicio incluyen áreas fuera del Condado de Onondaga. Para estas agencias, solo la porción que se encuentra dentro del Condado de Onondaga es incluida en el Area total de Servicio. Las cifras de respuesta y tiempos para los departamentos fuera del Condado de Onondaga han sido omitidos.

Las cifras totales de respuesta para el 2013son las mismas que reporto la Referencia de Departamentos de Bomberos(DR) en su Reporte Anual para el Departamento de Comunicaciones Urgentes del 2013.

Servicios Médicos de urgencias

El marco para la prestación de servicios médicos de urgencias y servicios de ambulancia, en muchas partes del condado, están ligadas al sistema de servicios de bomberos. Mientras que 28 agencias técnicamente tienen certificados de operación para servicios médicos de urgencias del Departamento de Salud del Estado, como se muestra en la siguiente tabla, en realidad existen quince agencias de servicios médicos de urgencia que fueron despachados por el servicio del 911 del condado en 2013.

Las agencias están certificadas por el Departamento de Salud del Estado, para diferentes niveles de atención, basado en sus capacidades individuales. A continuación esta una lista detallada de estas agencias certificadas por el Departamento de Salud, junto con su tipo de servicio, a quien pertenecen y el nivel de atención según su capacidad.

Prestadores de Servicio	Tipo	Estatus	Nivel	Ambulancias	Respuestas (2013)
Amber Ambulance	Ambulancia	Independiente	EMT	1	90
Brewerton Fire/Ambulance	Ambulancia	Dept Bomb	EMT-P	1	620
East Area Volunteer ES	Ambulancia	Independiente	EMT-P	4	2,680
Rural Metro	Ambulancia	Comercial	EMT-P	32	55,120
Villa de Fayetteville	Ambulancia	Municipal	EMT-P	3	2,875
Baldwinsville Amb Corps	Ambulancia	Independiente	EMT-P	4	3,603
Lafayette Bomberos	Ambulancia	Dept Bomb	EMT-CC	2	405
Village of Manlius	Ambulancia	Dept Bomb	EMT-P	2	1,632
Marcellus Ambulance VES	Ambulancia	Independiente	EMT-P	3	735
Villa de Minoa	Ambulancia	Municipal	EMT-P	2	1,191
North Area VAC	Ambulancia	Independent	EMT-P	5	5,589
N. Onondaga Vol Amb	Ambulancia	Independiente	EMT-P	7	5,820
Jordan Bomberos	Ambulancia	Independiente	EMT-P	3	1,037
Skaneateles Ambulancia	Ambulancia	Independiente	EMT-P	2	860
Pueblo de Tully	Ambulancia	Municipal	EMT-P	2	538
Western Area VES	Ambulancia	Independiente	EMT-P	3	2,348
TLC Medical Transport	Ambulancia	Comercial	EMT-P	1	N/A
Carrier Dome Health Squad	Primera Resp	Industrial	EMT-P	0	-
Clay Volunteer Fire	Primera Resp	Dept Bomb	EMT-I	0	-
DeWitt Fire District	Primera Resp	Dept Bomb	EMT-P	0	-
Fabius Fire Rescue	Primera Resp	Dept Bomb	EMT-D	0	-
Jamesville Fire Dept	Primera Resp	Dept Bomb	EMT-D	0	-
Mattydale Bomberos	Primera Resp	Dept Bomb	EMT-I	0	-
North Syracuse Bomberos	Primera Resp	Dept Bomb	EMT-P	0	-
Alguacil del Condado	Ambulancia	Municipal	EMT-P	1	-
Pompey Hill Bomberos	Primera Resp	Dept Bomb	EMT-P	0	-
Syracuse Bomberos	Ambulancia	Municipal	EMT-P	1	-
Syracuse Univ Ambulancia	Ambulancia	Universidad	EMT-D	2	-

Las respuestas totales del 2013 reflejadas en la Referencia Departamental de los Cuerpos de Ambulancias (DR), equivalen a las cifras reportadas por El Reporte anual del Departamento de Comunicaciones de Urgencias del Condado de Onondaga del 2013; los datos para TLC Medical Transport no estaban disponibles cuando se hizo el reporte.

EMT= Emergency Medical Technician (Tecnico de urgencias);EMT-P= Paramedic Level (Nivel Paramedico);EMT-I= Intermediate Level (Nivel Intermedio);EMT-CC= Critical Care Level (Nivel de cuidado critico);EMT-D= Basic/Defibrillator level (Nivel básico/defibrilador)

Nota: Rural Metro es el nombre de Eastern Paramedics; Los bomberos de Jordan están certificados bajo el nombre Old Erie Emergency Services; El Alguacil del condado es el helicóptero del condado.

*Solo ambulancias, sin incluir "fly cars" (vehículos que prestan el servicio médico pero no tienen capacidad de transporte) u otros vehículos de respuesta.

Evaluación Tributaria

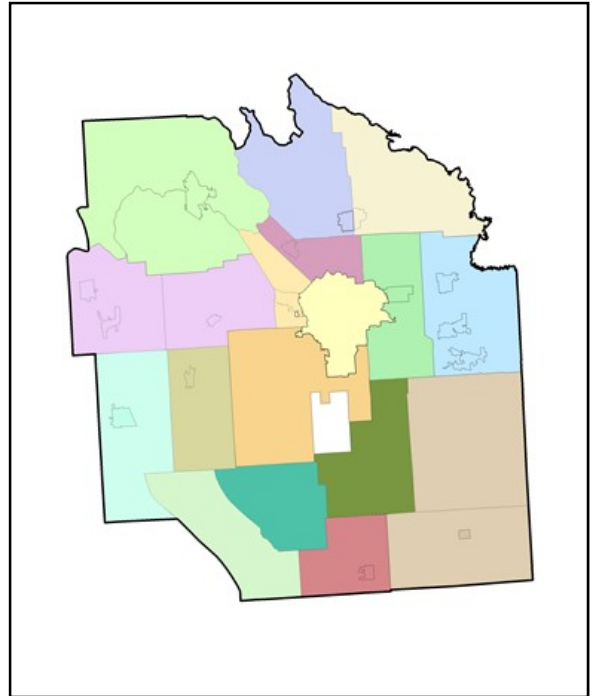
Síntesis

Como se discutió en la Revisión de Línea Básica: Sección I, el impuesto predial es una fuente importante de ingresos para los gobiernos locales del Condado de Onondaga. El Condado depende del impuesto predial para aproximadamente el 12 por ciento de su presupuesto, y la Ciudad para un 10 por ciento. Pueblos y villas son todavía más dependientes del impuesto predial como fuente de ingreso – el 66 por ciento y el 27 por ciento respectivamente. Servicios críticos con base distrital tales como bomberos, también dependen del impuesto predial para sufragar sus gastos.

Las bases para una evaluación fiscal efectiva, equitativa y confiable es la evaluación tributaria. New York es de los pocos estados donde la evaluación tributaria es una función de nivel municipal, en lugar de tener su base en el condado o estado. En todo el Condado de Onondaga, la función conferida a los gobiernos de pueblos y a la Ciudad de Syracuse.

En total, existen 17 unidades de evaluación en el Condado de Onondaga. La más grande es la de la Ciudad de Syracuse, la cual es responsable por mantener evaluaciones precisas y equitativas en 42,015 parcelas en toda la ciudad. La siguiente en tamaño es el Pueblo de Clay (20,957 parcelas); la unidad de evaluación de menor tamaño en el condado es el Pueblo de Tully (1,539 parcelas).

Aunque las villas en el Estado de New York tienen la autoridad de llevar una operación propia de evaluación, en el Condado de Onondaga ninguna lo hace. La función de evaluación de cada villa está consolidada de una manera efectiva con su pueblo que la rodea, y el impuesto predial de cada villa está gravado de acuerdo a una evaluación llevada a cabo por el pueblo para cada propiedad.



Prestadores de Servicios

Las unidades de evaluación en el Condado de Onondaga son de dos tipos: Programas de Evaluación Coordinados (CAPs), y oficinas de evaluación con base en un pueblo/ciudad.

Existen tres Programas de Evaluación Coordinados en el condado, establecidos de acuerdo a la Ley Estatal del Impuesto Predial 519. CAPs incorporan de una manera efectiva la función de evaluación de múltiples jurisdicciones. Los CAPs actuales en el Condado de Onondaga son:

- Pueblo de Fabius, Pueblo de Pompey y Villa de Fabius (5,044 parcelas);
- Pueblo de Camillus, Pueblo de Elbridge, Villa de Camillus, Villa de Elbridge y Villa de Jordan (13,441 parcelas); y
- Pueblo de Lysander, Pueblo de Van Buren y Villa de Baldwinsville (15,390 parcelas).

Las 14 no-CAP unidades de evaluación (y sus jurisdicciones) se enlistan a continuación:

- | | |
|---|--|
| • Ciudad de Syracuse
Ciudad de Syracuse | Pueblo de Marcellus Pueblo de Marcellus Villa de Marcellus |
| • Pueblo de Cicero
Pueblo de Cicero
Villa de North Syracuse (parte) | • Pueblo de Onondaga
Pueblo de Onondaga |
| • Pueblo de Clay
Pueblo de Clay
Villa de North Syracuse (portion) | • Pueblo de Otisco
Pueblo de Otisco |
| • Pueblo de DeWitt
Pueblo de DeWitt
Villa de East Syracuse | • Pueblo de Salina
Pueblo de Salina
Villa de Liverpool |
| • Pueblo de Geddes
Pueblo de Geddes
Villa de Solvay | • Pueblo de Skaneateles
Pueblo de Skaneateles
Villa de Skaneateles |
| • Pueblo de Lafayette
Pueblo de Lafayette | • Pueblo de Spafford
Pueblo de Spafford |
| • Pueblo de Manlius
Pueblo de Manlius
Villa de Fayetteville
Villa de Manlius
Villa de Minoa | • Pueblo de Tully
Pueblo de Tully
Villa de Tully |

Se debe de realizar que aunque el Gobierno del Condado de Onondaga no es en si una oficina de evaluacion, tiene Oficina de Servicios del Impuesto Predial.

cgr soluciones prometedoras

www.cgr.org

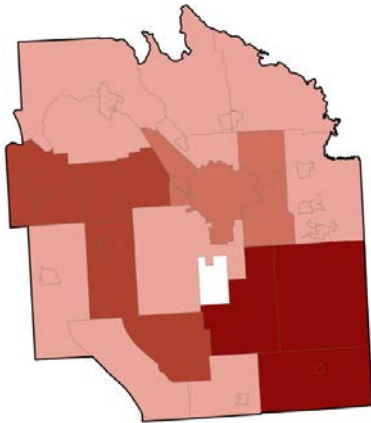
I, Laura Garza, hereby declare that I am fluent in Spanish and the English language, and have translated this document in its entirety. The foregoing is a true and accurate translation to the best of my ability.

Dated: March 9th, 2015

Signature: Laura Garza

Prestadores de Servicios	Parcelas Cubiertas	\$ Por Parcel (2013)	Gravamen de ecuacion
Syracuse, Ciudad	42,015	\$15.68	82.0
Clay, Pueblo	20,957	\$9.45	4.3
CAP: Lysander/Van Buren	15,390	\$8.16	100.0
Manlius, Pueblo	14,117	\$7.47	100.0
Cicero, Pueblo	13,744	\$14.54	100.0
Salina, Pueblo	13,537	\$2.13	100.0
CAP: Camillus/Elbridge	13,441	\$30.35	100.0
DeWitt, Pueblo	11,446	\$17.03	100.0
Onondaga, Pueblo	9,333	\$6.66	100.0
Geddes, Pueblo	7,627	\$22.20	93.0
CAP: Fabius/Pompey	5,044	\$41.75	100.0
Skaneateles, Pueblo	4,259	\$6.39	100.0
Marcellus, Pueblo	2,990	\$28.07	100.0
Lafayette, Pueblo	2,571	\$43.33	93.0
Spafford, Pueblo	1,935	\$13.98	100.0
Otisco, Pueblo	1,848	\$26.31	2.3
Tully, Pueblo	1,539	\$10.00	100.0

Nota: el gravamen de ecuacion de impuestos está determinada por la Oficina Estatal de Servicios del Impuesto Predial del 2013. El gravamen (en escala de 0 a 100) refleja la relación entre el valor que se obtiene mediante el avaluo local y el valor real de la propiedad determinado por ORPS (oficina estatal de servicios del impuesto predial). Generalmente hablando, ORPS ha determinado que las unidades de evaluación cuyos gravámenes son 100.0, sus avalúos son consistentes con el valor real de la propiedad en su jurisdicción.



Mapa indicador 1:

Costo de valuaciones por parcela (solo agencias municipales)

cgr soluciones prometedoras

www.cgr.org

I, Laura Garza, hereby declare that I am fluent in Spanish and the English language, and have translated this document in its entirety. The foregoing is a true and accurate translation to the best of my ability.

Dated: March 9th, 2015

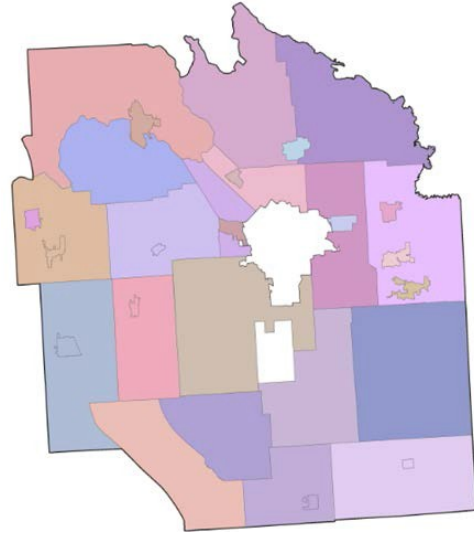
Signature: Laura Garza

Tribunales de Justicia

Síntesis

La organización del sistema de tribunales del Estado de New York tiene como resultado diferentes niveles de gobierno local que tienen una diferencia de responsabilidad muy marcada. Por ejemplo, los tribunales de la ciudad y el condado están financiados por el gobierno mientras que los del pueblo y la villa (municipales) están financiados localmente.

Como se mencionó en la Revisión de la Línea Básica: Sección I, los costos judiciales totales en todo el Condado de Onondaga fueron de cerca de \$18.3 millones en el 2013. Aunque el 80 por ciento de esos costos fueron atribuidos al mismo Condado de Onondaga, los gastos no fueron directamente relacionados a los tribunales. Mas bien, financiaron funciones mandatorias por el estado en áreas de fiscal de distrito y defensores públicos. En contraste, los costos atribuidos a pueblos y villas en el condado –que contabilizan un 17 por ciento del gasto total de todo el condado- fueron directamente en relación para el mantenimiento y operación de los tribunales municipales.



Existen 19 tribunales de pueblo y 9 tribunales de villas en todo el Condado de Onondaga. Esto es, cada gobierno de pueblo maneja su propio tribunal, mientras 9 de las 15 villas del condado tienen el suyo. Para aquellas villas que no tienen su propio tribunal, los procesos judiciales se llevan a cabo en el tribunal del pueblo al que pertenecen.

Una gama de procesos criminales se llevan a cabo en estos tribunales municipales, incluyendo delitos graves, delitos menores e infracciones de tráfico (considerando que a esta categoría se le atribuyen la mayoría de las actividades del tribunal municipal). Estos tribunales también tienen jurisdicción civil para casos con un valor hasta de \$3,000. Como regla general, los tribunales de pueblo y villa proveen personal de soporte (costo que cubre la municipalidad) para asegurar un funcionamiento eficiente de su tribunal.

Prestadores de Servicios

Con base en un Pueblo

- Pueblo de Camillus
- Pueblo de Cicero
- Pueblo de Clay
- Pueblo de DeWitt
- Pueblo de Elbridge
- Pueblo de Fabius
- Pueblo de Geddes
- Pueblo de Lafayette
- Pueblo de Lysander
- Pueblo

de

Manlius

cgr soluciones prometedoras

www.cgr.org

I, Laura Garza, hereby declare that I am fluent in Spanish and the English language, and have translated this document in its entirety. The foregoing is a true and accurate translation to the best of my ability.

Dated: March 9th, 2015

Signature: Laura Garza

- Pueblo de Marcellus
- Pueblo de Onondaga
- Pueblo de Otisco
- Pueblo de Pompey
- Pueblo de Salina
- Pueblo de Skaneateles
- Pueblo de Spafford
- Pueblo de Tully
- Pueblo de Van Buren

Con base en una Villa

- Villa de Baldwinsville
- Villa de East Syracuse
- Villa de Fayetteville
- Villa de Jordan
- Villa de Liverpool
- Villa de Manlius
- Villa de Minoa
- Villa de North Syracuse
- Villa de Solvay

Los tribunales de pueblo y villa generan ingresos que compensan sus costos locales de operación. En algunos casos, estos ingresos exceden sus costos de operación, convirtiendo al tribunal e un costo neutral. La tabla a continuación clasifica los tribunales de justicia de pueblos y villas en Onondaga County de acuerdo a su ingreso total generado durante el año calendario del 2013 (esto también puede ser visto como muestra para la clasificación por volumen de caso).

P&V tribunals de justicia	Ingreso Estatal	Ingreso del condado	Ingreso Local	Ingreso total
Pueblo de Salina	\$693,393	\$68,737	\$307,775	\$1,069,906
Pueblo de Clay	\$444,961	\$41,873	\$311,552	\$798,386
Pueblo de Cicero	\$447,292	\$47,730	\$250,148	\$745,171
Pueblo de DeWitt	\$318,744	\$23,682	\$200,033	\$542,459
Pueblo de Camillus	\$202,154	\$33,373	\$142,744	\$378,271
Pueblo de Van Buren	\$216,506	\$9,200	\$98,761	\$324,467
Pueblo de Manlius	\$174,286	\$28,356	\$111,770	\$314,413
Pueblo de Onondaga	\$173,114	\$28,925	\$100,167	\$302,207
Pueblo de Geddes	\$131,228	\$20,286	\$120,720	\$272,234
Pueblo de Lafayette	\$165,264	\$4,496	\$76,110	\$245,871
Pueblo de Elbridge	\$144,534	\$10,940	\$48,672	\$204,146
Villa de Solvay	\$83,709	\$17,640	\$98,392	\$199,741
Villa de North Syracuse	\$99,538	\$11,390	\$58,578	\$169,506
Pueblo de Skaneateles	\$86,696	\$9,330	\$65,912	\$161,938
Villa de Liverpool	\$86,788	\$16,283	\$45,766	\$148,837
Pueblo de Tully	\$96,064	\$1,460	\$48,687	\$146,211
Villa de Baldwinsville	\$55,477	\$20,584	\$52,725	\$128,787
Pueblo de Pompey	\$75,556	\$2,870	\$50,338	\$128,765
Villa de Manlius	\$72,943	\$5,005	\$48,588	\$126,537
Villa de East Syracuse	\$60,861	\$16,552	\$44,872	\$122,286
Pueblo de Lysander	\$73,135	\$12,630	\$31,932	\$117,697
Villa de Fayetteville	\$41,635	\$5,087	\$57,615	\$104,338
Pueblo de Marcellus	\$46,728	\$9,365	\$23,979	\$80,072
Villa de Minoa	\$14,136	\$880	\$24,777	\$39,794
Villa de Jordan	\$11,948	\$1,043	\$7,433	\$20,424
Pueblo de Fabius	\$10,482	\$1,935	\$5,960	\$18,377
Pueblo de Otisco	\$8,176	\$920	\$3,700	\$12,796
Pueblo de Spafford	\$6,277	\$490	\$3,155	\$9,922

cgr soluciones prometedoras

www.cgr.org

I, Laura Garza, hereby declare that I am fluent in Spanish and the English language, and have translated this document in its entirety. The foregoing is a true and accurate translation to the best of my ability.

Dated: March 9th, 2015

Signature: Laura Garza

Agua y Agua Residual

Las funciones de agua y agua residual/drenaje son infraestructura- y servicios financieramente intensivos, que aunque involucran múltiples niveles gubernamentales, son generalmente regionalizados a base de condados (con ciertas excepciones)⁴.

Síntesis

Los estándares de agua potable son determinados por el Departamento de Salud del Estado y pueden ser más, pero no menos, estrictos que los estándares determinados por la Agencia de Protección Ambiental de los U.S. Los proveedores de agua potable tienen que realizar pruebas a su agua de acuerdo a los horarios y regulaciones establecidas por el Departamento de Salud.

Dentro del Condado de Onondaga, existen tres entidades principales que son responsables de proveer servicios de agua. Conjuntamente, son responsables de prestar servicio aproximadamente el 90 por ciento de los habitantes del Condado de Onondaga.⁵ Las entidades son:

- Junta Metropolitana del Agua (y el Distrito de Agua del Condado de Onondaga);
- Autoridad para el Agua del Condado de Onondaga; y
- Departamento de Agua de la Ciudad de Syracuse.

El 10 por ciento de los habitantes del condado que no reciben el suministro de agua por estas entidades, obtienen su agua de norias locales municipales (en las Villas de Baldwinsville y Tully) o norias individuales.

Junta Metropolitana del Agua

La legislación del Condado de Onondaga establece que al Distrito de Agua del Condado de Onondaga como medio para financiar los grandes proyectos de suministro de agua, distribución y tratamientos de la Junta Metropolitana del Agua (MWB) y según lo dice la legislación el nivel de importancia será para todo el Condado. La creación del distrito brinda acceso a los medios de financiamiento del condado basados en los impuestos para financiar estos proyectos. El distrito está formado por todo el condado con excepción de los Pueblos de Skaneateles y Spafford⁶.

⁴ A los lectores se les recomienda con vehemencia que revisen el elemento del Recurso del Agua del Plan de Desarrollo Sustentable del Condado para detalles adicionales de mapas de área de cobertura que muestran los servicios de agua y agua residual del Condado de Onondaga. El reporte se puede tener acceso aquí: <http://future.ongov.net/wp-content/uploads/2012/06/ONON-Water-Resources-final.pdf>

⁵ "Patrones de Gobierno en el Condado de Onondaga", un reporte de F.O.C.U.S. Grater Syracuse y el Community Benchmarks Program of the Maxwell School of Syracuse University, Capitulo Quince: Suministro de Agua.

⁶ Op.cit.

La Junta Metropolitana de Agua es el brazo administrativo del Distrito de Agua del Condado de Onondaga. Su misión es proveer un suministro de agua potable limpia, segura, fiable, sustentable, con costo al por mayor desde el Lago Ontario hasta la región Central de la parte alta del Estado de New York. Fue creada para proveer agua potable al por mayor a corporaciones municipales y autoridades públicas y para suplementar la capacidad límite del proveedor principal de servicios de agua – Autoridad de Agua del Condado de Onondaga (Proveedor OCWA-Lago Otisco) y el Departamento de Agua de la Ciudad de Syracuse (Proveedor SWD-Lago Skaneateles). No vende agua directamente a ningún consumidor.

La MWB bombea agua sin tratar desde una tubería en las playas de Oswego hasta su Planta de Tratamiento de Agua cercana donde se filtra, purifica y se prueba el agua potable antes de ser trasladada a su Presa Terminal en el Pueblo de Clay. El sistema de la MWB tiene capacidad para sostener una producción de hasta 60 millones de galones al día (mgd) y almacenar un exceso de 110 millones de galones para emergencias, incluyendo protección contra incendios y periodos de sequía⁷.

Autoridad del Agua del Condado

La Autoridad de Agua del Condado (OCWA por sus siglas en inglés) fue creada en 1951 para operar y mantener el suministro y distribución del sistema de agua para beneficio de los habitantes dentro y alrededor del Condado de Onondaga. OCWA es una corporación para el beneficio pública establecida de acuerdo con las Autoridades de Ley Pública del Estado de New York. Trata y entrega agua del Lago Otisco y le compra agua al por mayor a la MWB. Es financiada solamente por los ingresos de la venta de agua y servicios relacionados y no tiene autoridad de gravamen.

OCWA provee de agua a las siguientes comunidades:⁸ Pueblo de Camillus Pueblo de Cicero
Pueblo de Clay

Pueblo de DeWitt	Pueblo de Elbridge	Pueblo de Geddes
Pueblo de Lafayette	Pueblo de Lysander	Pueblo de Marcellus
Pueblo de Onondaga	Pueblo de Onondaga	Pueblo de Otisco
Pueblo de Pompey	Pueblo de Salina	Pueblo de Skaneateles
Pueblo de Spafford	Pueblo de Van Buren	Villa de Camillus
Villa de East Syracuse	Villa de Fayetteville	Villa de Liverpool
Villa de Manlius	Villa de Marcellus	Villa de Minoa
Villa de N. Syracuse	Villa	de Solvay

⁷ www.ongov.net/mwb/

⁸ www.ocwa.org

cgr soluciones prometedoras

www.cgr.org

I, Laura Garza, hereby declare that I am fluent in Spanish and the English language, and have translated this document in its entirety. The foregoing is a true and accurate translation to the best of my ability.

Dated: March 9th, 2015

Signature: Laura Garza

Los Pueblos de Clay, Camillus y DeWitt operan sus propios sistemas de agua con agua que le compran a la Autoridad del Agua del Condado.

OCWA también suministra agua a partes de los condados de Madison, Oneida y Oswego, y tiene conexiones principales con la Ciudad de Syracuse y la Villa de Baldwinsville para proveer agua en caso de emergencia.

Departamento de Agua de la Ciudad

El Departamento de Agua de la Ciudad de Syracuse es responsable por la venta y suministro de agua potable y segura a toda la Ciudad de Syracuse. Aparte, el departamento tiene acuerdos para el suministro de agua al por mayor con los siguientes gobiernos:

Pueblo de Camillus Pueblo de DeWitt Pueblo de Elbridge

Pueblo de Geddes Pueblo de Onondaga Pueblo de Salina

Pueblo de Skaneateles Villa de Elbridge Villa de Jordan

Villa de Skaneateles

El sistema de agua de la Ciudad esta compuesto de tres tuberías principales que transportan agua sin filtrar desde el Lago Skaneateles a diferentes áreas de la Ciudad. El agua se almacena en las presas de Woodland y Westcott, localizadas en el lado oeste de la Ciudad y dos torres de suministro de agua y tres tanques que forman la presa de Morningside.

Sinopsis: Agua Residual

El desecho de contaminantes en aguas superficiales y agua subterránea es regulado por el Departamento de Conservación Ambiental.⁹ Los tratamientos de agua residual para la mayoría de las municipalidades en el Condado de Onondaga la provee el Departamento de Protección de Agua Ambiental del Condado de Onondaga (WEP). WEP opera seis plantas de tratamiento de aguas residuales, y más de 150 estaciones de bombeo en a través del Distrito Sanitario Consolidado. La gran mayoría de las plantas de tratamiento y otras anexionas para el tratamiento de agua residual fueron construidas en las décadas de 1970s y 1980s con programas de subvención estatales y federales que financiaron aproximadamente el 87.5 por ciento.

Las seis plantas de tratamiento de agua residual que opera WEP son Metropolitan Syracuse (Metro), Oak orchard, Baldwinsville-Seneca Knolls, Meadowbrook-Limestone, Wtzel Road y Brewerton.

⁹ Los estándares de calidad de agua estan expuestos en las enmiendas del Acta Federal para el Control de la Contaminacion del Agua de 1972, El Acta de Agua Limpia de 1977 y el artículo 17 de la Ley de Conservación Ambiental del Estado de New York

El servicio de drenaje del condado esta confinado al Distrito Sanitario Consolidado del Condado de Onondaga que es una porción del Condado, e incluye todas o parte de las 21 entidades municipales.¹⁰

Varias villas tienen y mantienen sus propias plantas de tratamiento de aguas negras, incluyendo las Villas de Jordan, Marcellus, Minoa, Skaneateles y Tully. En donde no se cuenta con plantas de tratamiento de aguas negras, se usan sistemas sépticos en en sitio.

¹⁰ Agencia de Planeación de Syracuse-Condado de Onondaga. Sitio web, "G.I.S. On the Web"

cgr soluciones prometedoras

www.cgr.org

I, Laura Garza, hereby declare that I am fluent in Spanish and the English language, and have translated this document in its entirety. The foregoing is a true and accurate translation to the best of my ability.

Dated: March 9th, 2015

Signature: Laura Garza

Saneamiento y Basura

Síntesis

Los servicios de saneamiento manejados de diferentes formas a través del condado de Onondaga. En general, se utilizan tres enfoques básicos. **Primero**, algunas municipalidades proveen el servicio directamente a los propietarios, empleando trabajadores municipales y equipo para recoger y desechar la basura. **Segundo**, algunas municipalidades son mediadoras y contratan los servicios en nombre de sus habitantes, haciendo un contrato con un prestador del servicio y gravando el costo por el servicio al contribuyente (ya sea a través del impuesto predial o cuotas con base distrital). **Tercero**, algunas municipalidades no se involucran para nada en la función de saneamiento, ni como proveedor ni como contratista. En esos casos, el propietario deberá hacer sus propios acuerdos para desechar la basura. Esto se hace típicamente por medio de un contrato directo entre el propietario y el que transporta la basura o el propietario puede decidir transportar la basura para desecharla en los basureros municipales.

Prestadores de Servicio

Municipal-Entrega de Operaciones de Desecho

- Ciudad de Syracuse
- Villa de Camillus
- Villa de Fayetteville
- Villa de Liverpool
- Villa de Manlius
- Villa de Minoa

Municipal-Mediación para las Operaciones de Desecho

- Pueblo de Camillus
- Pueblo de Cicero
- Pueblo de DeWitt
- Pueblo de Fabius
- Pueblo de Geddes
- Pueblo de Lafayette
- Pueblo de Marcellus
- Pueblo de Manlius
- Pueblo de Pompey
- Pueblo de Salina
- Pueblo de Skaneateles
- Pueblo de Spafford
- Pueblo de Tully
- Villa de East Syracuse
- Villa de Elbridge
- Villa de Jordan
- Villa de Marcellus
- Villa de North Syracuse
- Villa de Solvay
- Villa

de

Tully

cgr soluciones prometedoras

www.cgr.org

I, Laura Garza, hereby declare that I am fluent in Spanish and the English language, and have translated this document in its entirety. The foregoing is a true and accurate translation to the best of my ability.

Dated: March 9th, 2015

Signature: Laura Garza

La municipalidad no se involucra en el desecho

- Pueblo de Clay
- Pueblo de Elbridge
- Pueblo de Lysander
- Pueblo de Onondaga
- Pueblo de Otisco
- Pueblo de Van Buren
- Villa de Baldwinsville
- Villa de Fabius

Nota: La cifra de costo total de saneamiento que se muestra en **Revisión de la Línea Básica: Sección I** (\$22,244,093) solo muestra los gobiernos que hacen un gasto directo de saneamiento y reciclaje, y por lo tanto tienen que incluir ese financiamiento dentro de su presupuesto (ya sea en un fondo general o un fondo de distrito especial). Esta cifra no toma en cuenta los costos de contratos entre propietarios individuales y transportistas privados en aquellas comunidades donde el gobierno local no se involucra en los servicios de saneamiento y reciclaje. Por lo tanto el costo del servicio es más alto que lo que se refleja en los gastos directos de los gobiernos locales.

Vale la pena hacer notar que en 1999 un análisis comparativo llevado a cabo por la Escuela Maxwell de la Universidad de Syracuse, tuvo como resultado que, de los diferentes tipos de enfoque para manejar los servicios de basura residencial en el Condado de Onondaga, la mediación de la municipalidad/contrato de recolección de basura fue el menos costoso. En contraste, las comunidades donde la municipalidad no se involucra en el servicio y el habitante hace un contrato individual para la recolección de su basura duplica el costo de lo que pagan las comunidades con municipalidades mediadoras. ¹¹

¹¹ "Recolección de Basura Residencial en el Condado de Onondaga: Un Estudio Comparativo de Costo y Tipo de Servicio" Junio de 1999, Universidad de Syracuse, Escuela Maxwell de Ciudadanía y Asuntos Públicos.

Parques

Síntesis

Colectivamente, el Condado de Onondaga y sus gobiernos locales gastaron mas de \$15.6 millones en actividades relacionadas a parques en 2013. La mayoría de la cantidad -\$9.2 millones- lo gasto el Condado mismo en mantenimiento de parques y administración de lugares que incluyen Onondaga Lake Park, Jamesville Beach Park, Rosamond Gifford Zoo, Carpenter's Brook Fish Hatchery y otras atracciones.

El siguiente gasto mas grande lo tuvo el gobierno local de la Ciudad de Syracuse, la cual asigno mas de \$3.0 millones para mantener y programar casi 1,000 de acres en parques, parques de juegos, instalaciones y áreas verdes en mas de 50 lugares en toda la Ciudad. Aparte 10 pueblos y villas gastaron mas de \$100,000 en mantenimiento y programación de parques.

Para aquellos gobiernos locales que prestan servicio de mantenimiento y programación a los parques, las funciones están generalmente estructuradas en una de las siguientes maneras:

- **Departamento de parques por si solo (o parques y recreación)**, este es el caso de la Ciudad de Syracuse, con su propio personal y equipo, se presenta como un centro de costo separado en el presupuesto municipal;
- **Departamento de recreación por si solo**, este es el caso de muchos pueblos y villas, donde el mantenimiento del parque se absorbe bajo un programa dirigido a los habitantes de la comunidad (o grupos especificos dentro de la comunidad, como recreación para jóvenes o adultos); o
- **Como parte de un departamento más grande de obras públicas**, donde el mantenimiento de los parques lo lleva a cabo las mismas cuadrillas (y casi siempre usan el mismo equipo) que son responsable por el mantenimiento de caminos municipales, instalaciones y áreas verdes. En estos casos, el enfoque tiende a ser mas en el mantenimiento de los terrenos del parque que en programas.

Prestadores de Servicios

La siguiente lista contiene solo los gobiernos locales que gastaron más de \$100,000 en funciones de parque en el 2013.

- Condado de Onondaga
- Ciudad de Syracuse
- Pueblo de Camillus
- Pueblo de Cicero
- Pueblo de Clay
- Pueblo de DeWitt
- Pueblo de Marcellus
- Pueblo de Onondaga
- Pueblo de Salina
- Villa de Baldwinsville
- Villa de Fayetteville
- Villa de Solvay

cgr soluciones prometedoras

www.cgr.org

I, Laura Garza, hereby declare that I am fluent in Spanish and the English language, and have translated this document in its entirety. The foregoing is a true and accurate translation to the best of my ability.

Dated: March 9th, 2015

Signature: Laura Garza

Nota del traductor: El contenido del documento original en inglés de esta página fue absorbido en la página anterior.

cgr soluciones prometedoras

www.cgr.org

I, Laura Garza, hereby declare that I am fluent in Spanish and the English language, and have translated this document in its entirety. The foregoing is a true and accurate translation to the best of my ability.

Dated: March 9th, 2015

Signature: Laura Garza

Biblioteca

Síntesis

Los servicios de biblioteca en el Condado de Onondaga están esencialmente consolidados como la Biblioteca Pública del Condado de Onondaga (OCPL por sus siglas en inglés). El resultado de una fusión en 1976 de la Biblioteca Pública de Syracuse y el Sistema de Bibliotecas de Onondaga sin fines de lucro, OCPL es uno de los 23 sistemas de bibliotecas fleteado por la Junta de Regentes del Estado de New York. En este papel, es responsable de proveer desarrollo a bibliotecas y compartir sus recursos y dar soporte a todas las bibliotecas miembros del sistema, de la misma manera es un sistema de datos integral que enlaza a las bibliotecas miembros.

OCPL opera una Biblioteca Central en el centro de la Ciudad, ocho bibliotecas sucursales dentro de la Ciudad, dos bibliotecas satélites, y 21 bibliotecas suburbanas independientes. Dentro de estas bibliotecas miembro están las Bibliotecas Públicas del Norte de Onondaga (NOPL) en Brewerton, Cicero y North Syracuse, que prestan servicio a un distrito combinado de bibliotecas creado en 1996 para financiar funciones de la biblioteca a través de un impuesto de distrito especial. Fuera de ese distrito, el financiamiento se obtiene de muchas maneras.

Las bibliotecas dentro de OCPL son una variedad de diferentes tipos, que impacta no solo su estructura gubernamental pero también sus fuentes de financiamiento.

- Existen bibliotecas Públicas de los **Distritos Escolares** que son fundadas por los votantes del distrito escolar, e incorporadas por la Junta de Regentes del estado, y tienen sus presupuestos propios aprobados por los votantes del distrito escolar. También pueden solicitar un gravamen de las municipalidades a las que les dan servicio. Están gobernadas por juntas de fideicomisarios elegidos por los votantes del distrito escolar.
- Existen bibliotecas públicas de **Distritos Legislativos Especiales**, que son fundadas por un acta especial del legislativo del estado y distritos especiales de votantes, son incorporadas por la Junta de Regentes del Estado, y tienen presupuestos aprobados por los votantes del distrito especial. Pueden solicitar un gravamen a las municipalidades que le dan servicio. Están gobernadas por juntas de fideicomisarios elegidos por los habitantes del distrito especial.
- Existen bibliotecas de **Asociaciones**, que son fundadas por voto de una asociación de miembros/fideicomisarios, son incorporadas por la junta de Regentes del Estado, y pueden recibir fondos de unidades gubernamentales. También pueden recibir un gravamen por votación municipal o de los votantes del distrito escolar. A menudo, la biblioteca firmara un contrato formal con el gobierno(s) que la financia. Están gobernadas por juntas de fideicomisarios elegidos por miembros de una asociación.
- Existen bibliotecas **Públicas/Municipales**, estas son las que son manejadas por pueblos y villas (y la misma OCPL), creadas por votación de una junta de condado, ciudad, pueblo o villa, incorporadas por la Junta de Regentes del Estado, y financiada a través de un presupuesto aprobado por el gobierno que la patrocina. También tienen la autoridad de gravar por medio de votación municipal o del distrito escolar. Están gobernadas por juntas de fideicomisarios aprobadas por el gobierno patrocinador.

Bibliotecas Públicas de Distrito Escolar

- Biblioteca Pública de Baldwinsville
- Biblioteca Pública de Liverpool

Bibliotecas Públicas de Distrito Legislativo Especial

- NOPL Brewerton
- NOPL Cicero

cgr soluciones prometedoras

www.cgr.org

I, Laura Garza, hereby declare that I am fluent in Spanish and the English language, and have translated this document in its entirety. The foregoing is a true and accurate translation to the best of my ability.

Dated: March 9th, 2015

Signature: Laura Garza

- NOPL North Syracuse

cgr soluciones prometedoras

www.cgr.org

I, Laura Garza, hereby declare that I am fluent in Spanish and the English language, and have translated this document in its entirety. The foregoing is a true and accurate translation to the best of my ability.

Dated: March 9th, 2015

Signature: Laura Garza

Bibliotecas de Asociaciones Pueblo/Villa

- Biblioteca Gratuita de East Syracuse
- Biblioteca Gratuita de Elbridge
- Biblioteca de Jordan Bramley
- Biblioteca Gratuita de Marcellus
- Biblioteca de Minoa
- Biblioteca de la Asociación de Skaneateles

Bibliotecas de Asociación de Distrito Escolar

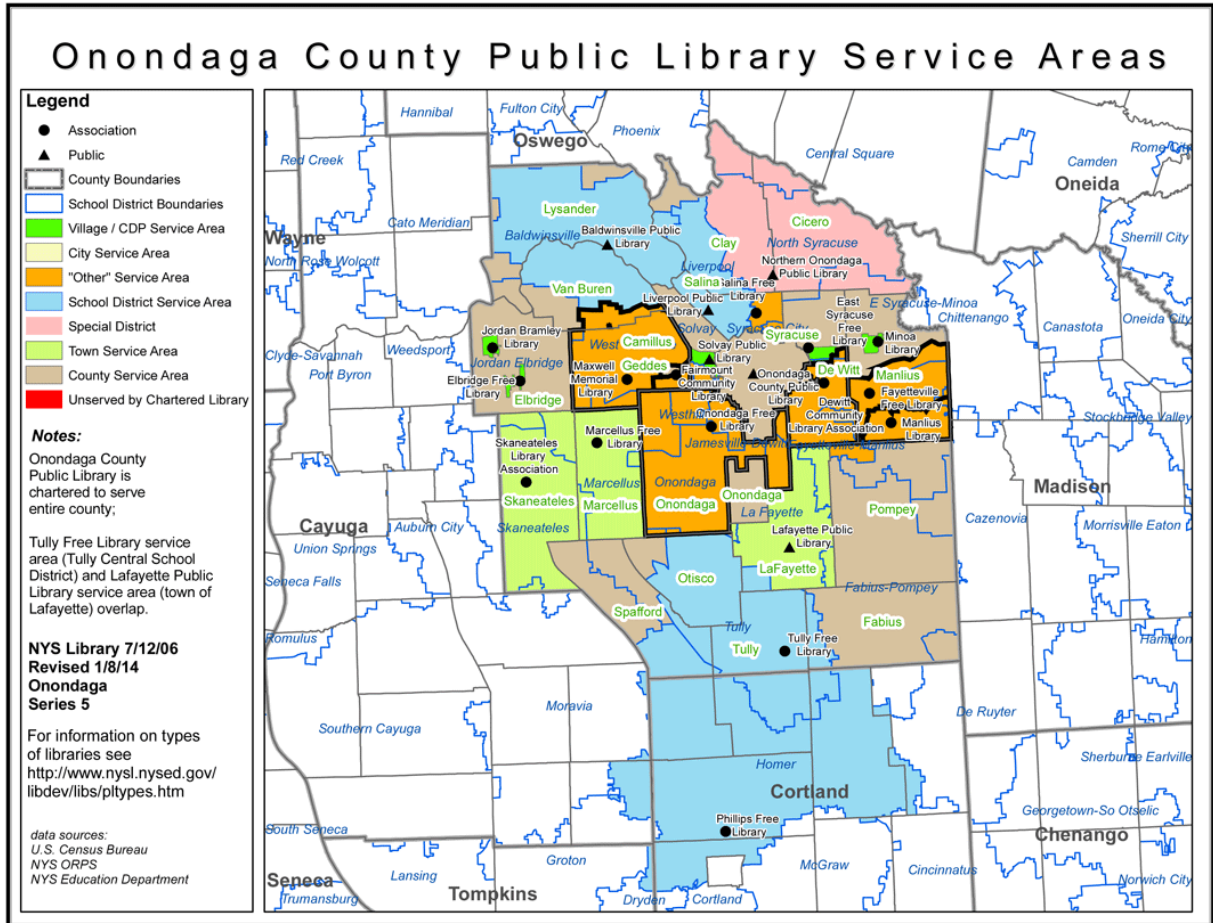
- Biblioteca Gratuita de Tully

Biblioteca de Asociación "Otra"

- Biblioteca Maxwell Memorial (Camillus)
- Biblioteca Comunitaria Asociación de DeWitt
- Biblioteca Comunitaria Asociación de Fairmount
- Biblioteca Gratuita de Fayetteville
- Biblioteca Gratuita de Manlius
- Biblioteca Gratuita de Onondaga
- Biblioteca Gratuita de Salina

Bibliotecas Públicas de Pueblo/Villa/Condado

- Biblioteca Pública de Lafayette
- Biblioteca Pública del Condado de Onondaga
- Biblioteca Pública de Solvay



AREAS DE SERVICIO DE LA BIBLIOTECA PUBLICA DEL CONDADO DE ONONDAGA

Legend

Asociación

Publica

Limites del Condado

Villa/CDP Area de servicio

Area de servicio de la Ciudad

Area de Servicio de Distritos escolares

Distrito Especial

Area de Servicio del Pueblo

Area de Servicio del Condado

Sin servicio, biblioteca fleteada.

Notas: La Biblioteca Publica del Condado de Onondaga esta fletada para dar servicio a todo el condado

El area de servicio de la biblioteca gratuita de Tully (Distrito escolar central de Tully) y el area de servicio de la Biblioteca Pública de Lafayette (pueblo de Lafayette se empalman)

Bibliotecas NYS 7/12/06

Revisado 1/8/14

Onondaga

Serie 5

cgr soluciones prometedoras

www.cgr.org

I, Laura Garza, hereby declare that I am fluent in Spanish and the English language, and have translated this document in its entirety. The foregoing is a true and accurate translation to the best of my ability.

Dated: March 9th, 2015

Signature: Laura Garza

Sinopsis de los Servicios Generales de Gobierno

Ejecutivo

Cada gobierno local de propósito general en el Condado de Onondaga tiene un jefe electo del ejecutivo. En el Condado, es un ejecutivo de condado; para los gobiernos de la Ciudad de Syracuse y las villas, es un alcalde; para los pueblos, es un supervisor. En total, el Condado de Onondaga tiene 36 jefes electos del ejecutivo.

Legislativo

Cada gobierno local de propósito general en el Condado de Onondaga tiene una legislatura electa. En el Condado, es una legislatura de 17 miembros; en la Ciudad es un cabildo de 9 miembros; en los pueblos, es un cabildo de entre 4-6 miembros; y en las villas, es una junta de fideicomisarios de entre 2-6 miembros. En total, el Condado de Onondaga tiene 174 legisladores electos.

Administrador

Cada gobierno local de propósito general en el Condado de Onondaga tiene un puesto de administrador. Las obligaciones de la oficina del administrador son similares a través de todos los niveles gubernamentales, generalmente relacionada a llevar los libros, papeleo y archivos del gobierno y la tramitación de permisos y aplicaciones de licencias. En el Condado, el administrador es un puesto electo de acuerdo a la Ley estatal de Condado 400; en la Ciudad, es una posición asignada de acuerdo con las capitulaciones de la ciudad; en los gobiernos de pueblos en todo New York, la posición de administrador es casi siempre electa, de acuerdo con la Ley estatal de Pueblos 200, aunque en años recientes algunos pueblos se ha buscado convertir la posición de electa a asignada¹², y en las villas, los administradores son asignados por el alcalde y la junta de fideicomisarios, de acuerdo con la Ley Estatal de Villas 3-301. En total, el Condado de Onondaga tiene 36 administradores, en la mayoría de los casos dichas posiciones son apoyadas por un administrador alterno y personal administrativo.

Administración financiera

Cada gobierno local de propósito general en el Condado de Onondaga tiene un tesorero, oficial de presupuestos y/o un departamento de finanzas que administra las responsabilidades fiscales. El tamaño, costo y capacidad de la función varía ampliamente donde los gobiernos presupuestos mayores tienden a hacer una gran inversión en su administración financiera. En gobiernos más pequeños, la responsabilidad del oficial de presupuesto la lleva el supervisor del pueblo o la oficina del alcalde de la villa, con contribución de las cabezas del departamento que supervisan áreas funcionales específicas; en gobiernos grandes, la función es un departamento separado que reporta al jefe del ejecutivo. En el Condado, es el Departamento de Finanzas; en la Ciudad, son dos departamentos separados, Departamento Presupuestal y Departamento de Finanzas. En adición, el Condado tiene por separado un Controlador electo, a cargo de supervisar independientemente las finanzas y con funciones de auditar a través de todo el gobierno.

¹² Solo 68 pueblos en todo el estado tienen administradores asignados, los demás son electos.

Zonificación y Planeación

Cada gobierno local de propósito general en el Condado de Onondaga está autorizado a llevar a cabo ciertas funciones de zonificación y planeación. Cada gobierno está involucrado de alguna manera en la función de planeación, y cada gobierno, a excepción del Condado (la Ciudad, pueblos y villas) tiene autoridad de zonificación.

A nivel regional, el Condado de Onondaga y la Ciudad de Syracuse de antemano tienen ligadas sus funciones respectivas de planeación. En el 2013, la Ciudad fusionó su Oficina de Planeación y Sostenibilidad dentro de la Agencia Regional de Planeación de Syracuse y el Condado de Onondaga (SOCPA), que fue establecida en conjunto por la Ciudad y el Condado en la década de 1960s y es administrada por servicios de planeación del Condado y zonificación de la Ciudad.

Municipalmente, los pueblos y villas administran sus funciones de zonificación y planeación individualmente. Los pueblos están autorizados bajo la Ley Estatal de Pueblos, artículo 16 para llevar a cabo zonificación y planeación, y para establecer mesas directivas de apelación de zonificación (267) mesas directivas de planificación (271). Igualmente, las villas están autorizadas bajo la Ley Estatal de Villas artículo 7, y pueden establecer mesas directivas de zonificación (7-712) y mesas directivas de planeación (7-718).

Para los gobiernos locales más pequeños, la función zonificación y planeación no es un centro material de gasto. Mesas directivas de voluntarios para zonificación y planeación son ocasionalmente apoyadas contratando expertos prestadores de servicios, en particular cuando se trata en planes de desarrollo de terrenos.

Sinopsis de Servicios Centralizados

Servicios Sociales

Como se mencionó en la **Revisión de línea básica: Sección I**, los servicios sociales representan para el gobierno local el centro de gasto funcional más alto de todo el Condado de Onondaga. Con un gasto de \$267.6 millones en el 2013, la función equivaldría a \$571 per cápita. Sin embargo, la administración y prestación de servicios sociales está completamente investida a nivel del gobierno del condado; la ciudad, pueblos y villas no están involucrados directamente en la prestación de esos servicios. Más aun, la administración y prestación de esos servicios está ampliamente gobernada por la ley estatal.

Salud Pública y Mental

Como se mencionó en la **Revisión de línea básica: Sección I**, las funciones de salud pública representan el quinto centro de gasto más alto del gobierno local. Con un gasto de \$66.5 millones en el 2013, que serían \$142 per capita. Pero con los servicios sociales, el gasto es abrumador (96 por ciento) administrado a un nivel gubernamental de condado.

La situación es similar para las funciones de salud mental, que contabilizaron por \$22.9 millones (\$49 per capita) en el 2013. Todo este gasto está investido a nivel del condado.

Libertad condicional

Como se mencionó en la **Revisión de línea básica: Sección I**, los costos de la libertad bajo palabra sumaron un total de \$57.5 millones (o \$123 per capita) en el 2013. En conformidad con la ley estatal, la responsabilidad exclusiva de este servicio recae en el condado.

cgr soluciones prometedoras

www.cgr.org

I, Laura Garza, hereby declare that I am fluent in Spanish and the English language, and have translated this document in its entirety. The foregoing is a true and accurate translation to the best of my ability.

Dated: March 9th, 2015

Signature: Laura Garza

cgr soluciones prometedoras

www.cgr.org

I, Laura Garza, hereby declare that I am fluent in Spanish and the English language, and have translated this document in its entirety. The foregoing is a true and accurate translation to the best of my ability.

Dated: March 9th, 2015

Signature: Laura Garza